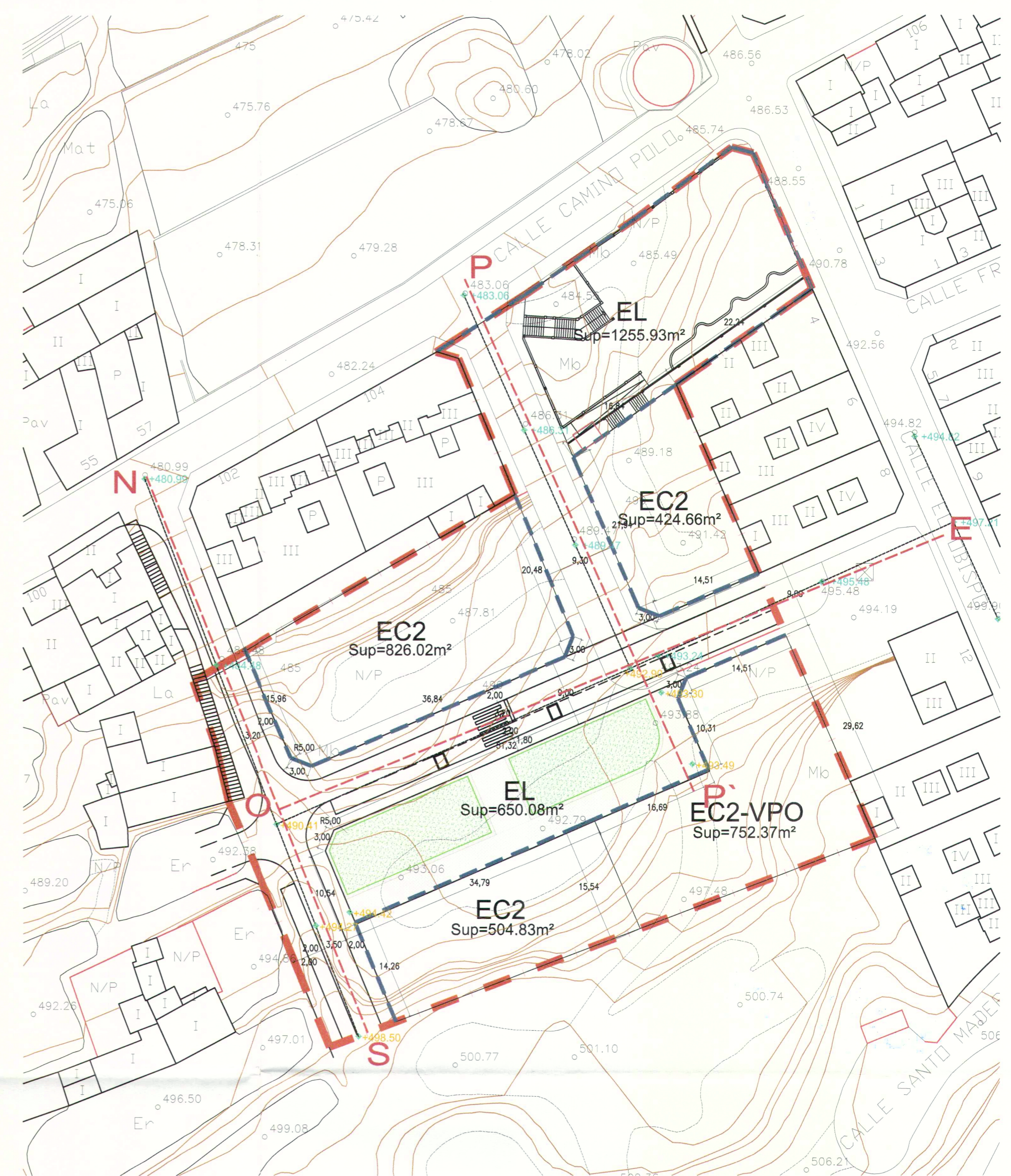
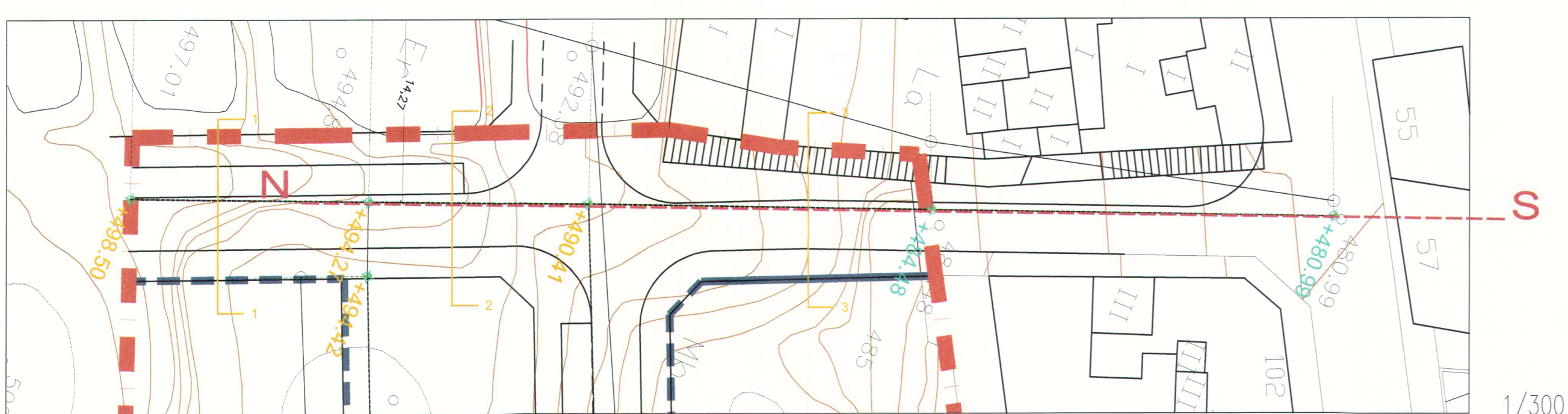
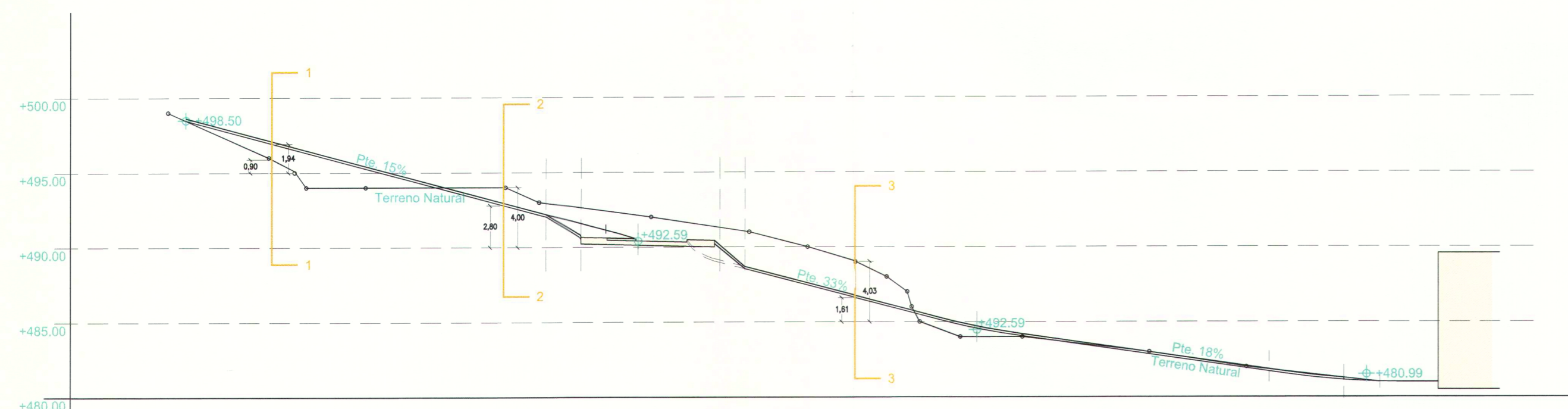


VIA E-O

1/300



1/500

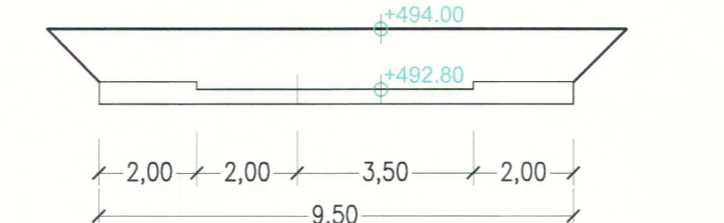


VIA N-S

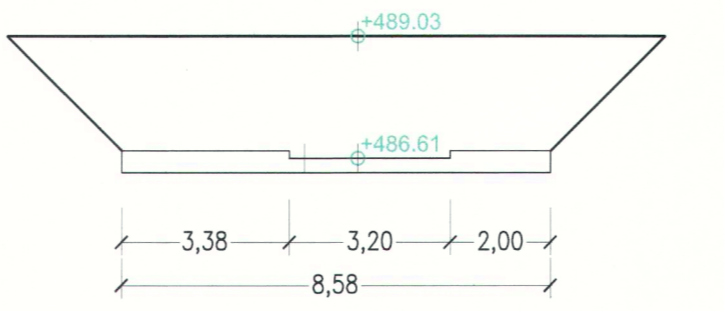
1/300



SECCION 1-1

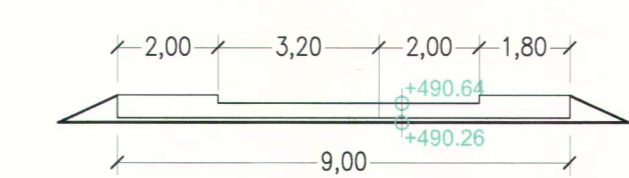


SECCION 2-2

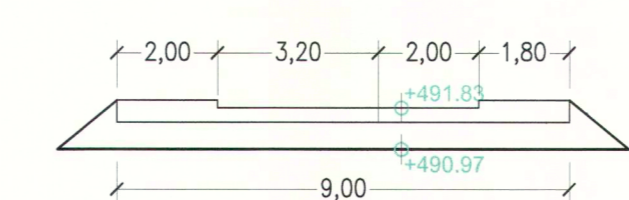


SECCION 3-3

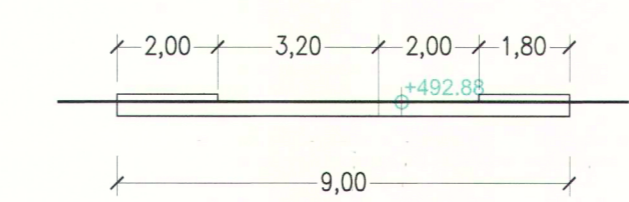
VIA N-S



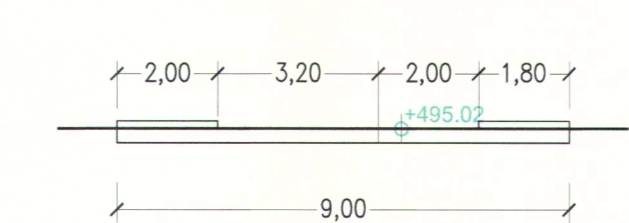
SECCION 1-1



SECCION 2-2



SECCION 3-3



SECCION 4-4

VIA E-O

La Comisión de Ordenación del Territorio y Medio Ambiente de Canarias, acordó la APROBACIÓN DEFINITIVA del presente expediente en sesión de fecha:

31 OCT 2011

La Secretaria de la Comisión
Belén Díaz Eilas
PA
Demetria García Marichal

DILIGENCIA: Para hacer constar que el presente documento ha sido aprobado por el Pleno el día 27 SEP 2011, y confrontado este documento con el original se encuentra conforme.

06 OCT 2011
EL SECRETARIO GENERAL

<p>EXCMO. AYUNTAMIENTO DE LA VILLA DE LA OROTAVA OFICINA TECNICA MUNICIPAL</p>			
<p>TEMA: ANEXO DE ORDENACION PORMENORADA DE LA U.A. LOS PINOS</p>			
<p>SITUACION: LOS PINOS LA OROTAVA</p>			
ARQUITECTO	COMPROBADO	REFERENCIA	PLANO N°
FERNANDO HERNANDEZ GARCIA		PGO 10 / 10	6-A
TITULO		FECHA	SUSTITUYE AL
PERFILES LONGITUDINALES Y TRANSVERSALES		NOV- 2010	
		ESCALA/S	SUSTITUIDO POR
		1/300	