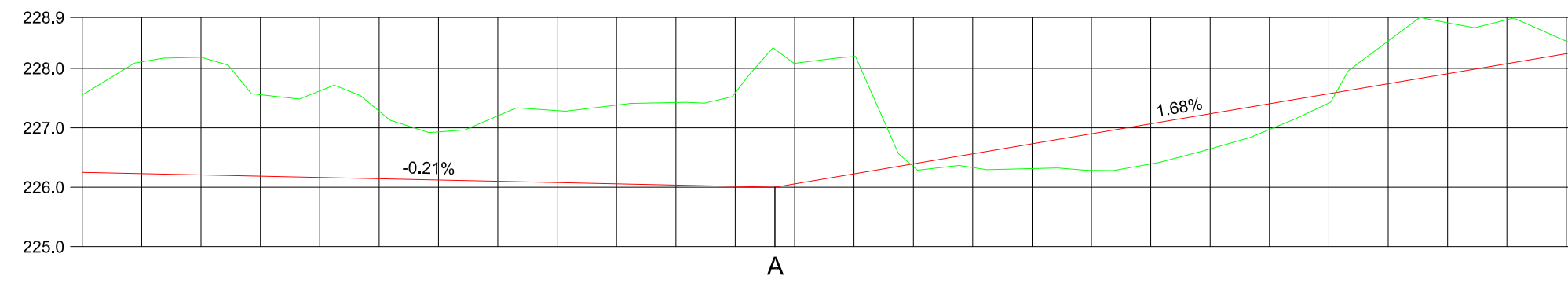


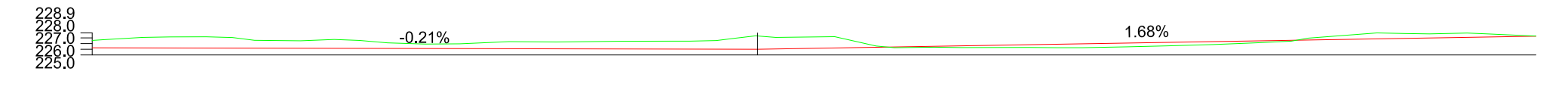
PERFIL LONGITUDINAL
CALLE O1.



P.K.		COTAS DE RASANTE		COTAS DE TERRENO FIRME	
	0.0	226.25	227.55		
	10.0	226.23	228.11		
	20.0	226.21	228.19		
	30.0	226.19	227.56		
	40.0	226.16	227.62		
	50.0	226.14	227.28		
	60.0	226.12	226.93		
	70.0	226.10	227.20		
	80.0	226.08	227.29		
	90.0	226.06	227.39		
	100.0	226.04	227.43		
	110.0	226.01	227.59		
	120.0	226.06	228.08		
	130.0	226.22	228.20		
	140.0	226.39	228.35	0.04	
	150.0	226.56	228.33	0.23	
	160.0	226.73	228.31	0.42	
	170.0	226.90	228.28	0.62	
	180.0	227.07	228.39	0.87	
	190.0	227.24	228.64	0.59	
	200.0	227.40	228.57	0.43	
	210.0	227.57	227.42	0.16	
	220.0	227.74	228.46	-0.72	
	230.0	227.91	228.77	-0.86	
	240.0	228.08	228.82	-0.74	
	250.0	228.25	228.46	-0.21	
	253.2	228.30	228.31	-0.01	

Escala H: 1000 Escala V: 100

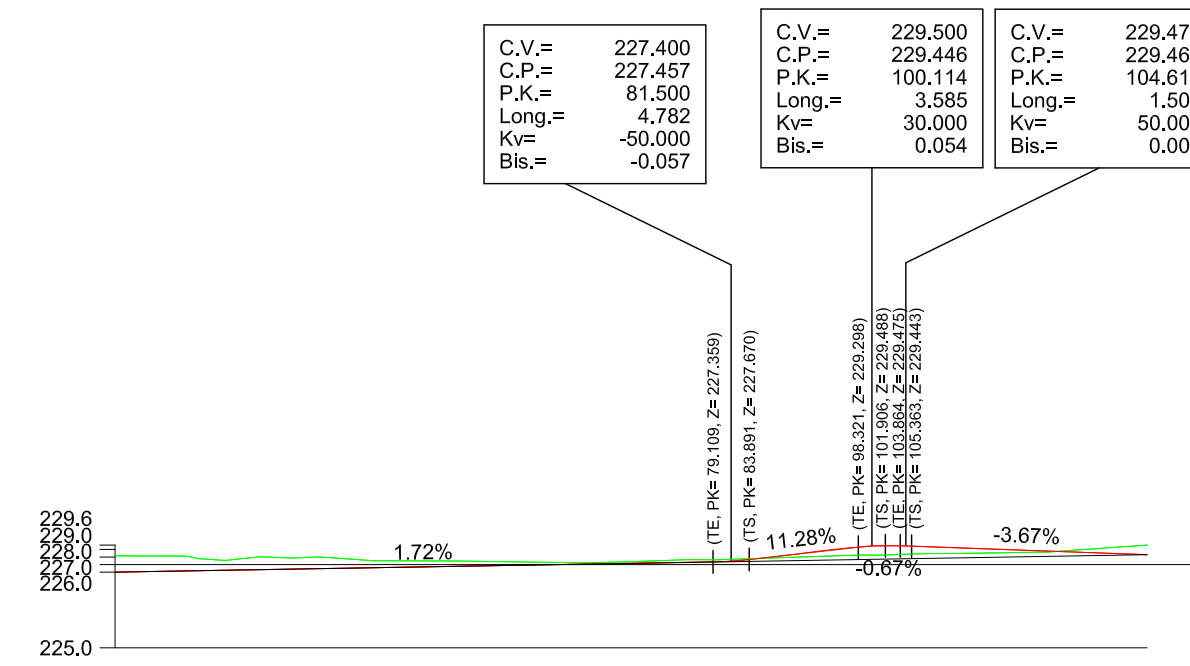
PERFIL LONGITUDINAL
CALLE O1.



P.K.		COTAS DE RASANTE		COTAS DE TERRENO FIRME	
	0.0	226.25	227.55		
	10.0	226.23	228.11		
	20.0	226.21	228.19		
	30.0	226.19	227.56		
	40.0	226.16	227.62		
	50.0	226.14	227.28		
	60.0	226.12	226.93		
	70.0	226.10	227.20		
	80.0	226.08	227.29		
	90.0	226.06	227.39		
	100.0	226.04	227.43		
	110.0	226.01	227.59		
	120.0	226.06	228.08		
	130.0	226.22	228.20		
	140.0	226.39	228.35	0.04	
	150.0	226.56	228.33	0.23	
	160.0	226.73	228.31	0.42	
	170.0	226.90	228.28	0.62	
	180.0	227.07	228.39	0.87	
	190.0	227.24	228.64	0.59	
	200.0	227.40	228.57	0.43	
	210.0	227.57	227.42	0.16	
	220.0	227.74	228.46	-0.72	
	230.0	227.91	228.77	-0.86	
	240.0	228.08	228.82	-0.74	
	250.0	228.25	228.46	-0.21	
	253.2	228.30	228.31	-0.01	

Escala H: 1000 Escala V: 1000

PERFIL LONGITUDINAL
CALLE O2.



P.K.		COTAS DE PROYECTO		COTAS DE TERRENO	
	0.0	226.00	228.16		
	10.0	226.17	228.00		
	20.0	226.34	228.01		
	30.0	226.52	227.80		
	40.0	226.69	227.49		
	50.0	226.86	227.40		
	60.0	227.03	227.25		
	70.0	227.20	227.45		
	80.0	227.38	227.65		
	90.0	228.36	227.98	0.38	
	100.0	228.44	228.26	1.18	
	110.0	228.27	228.47	0.81	
	120.0	228.91	228.61	0.30	
	130.0	228.54	229.13	-0.59	
	136.5	228.30	229.58	-1.28	

Escala H: 1000 Escala V: 1000

MODIFICACIÓN
MENOR DEL P.G.O.
DE LA OROTAVA
EN LOS ÁMBITOS LA
BORUGA Y SAN
BARTOLOMÉ



EXCMO. AYUNTAMIENTO DE LA
VILLA DE LA OROTAVA
OFICINA TÉCNICA MUNICIPAL

DELEGADA. Para hacer constar que el presente documento relativo a la "MODIFICACIÓN MENOR DEL PLAN GENERAL DE ORDENACIÓN DE LA OROTAVA EN LOS ÁMBITOS DE LA BORUGA Y SAN BARTOLOMÉ", aprobado definitivamente mediante los acuerdos adoptados por el Ayuntamiento Pleno con fecha 15 de diciembre de 2018 y 29 de enero de 2019.

DOCUMENTO FIRMADO ELECTRONICAMENTE



PLANO DE
PERFIL
LONGITUDINAL
Calle O1 y Calle O2

FECHA
FEBRERO 2018

ESCALA
1 / 1000

Nº PLANO
OP.6.9