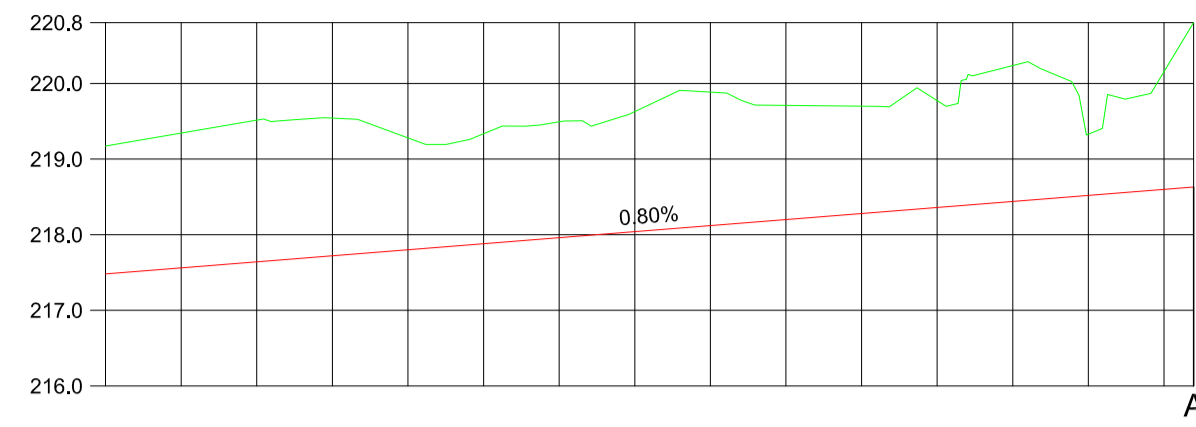


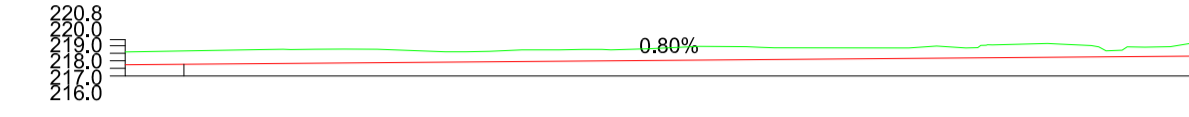
PERFIL LONGITUDINAL
CALLE N1.



P.K.		0.0	10.0	20.0	30.0	40.0	50.0	60.0	70.0	80.0	90.0	100.0	110.0	120.0	130.0	140.0	143.9
COTAS DE rasante		217.46	217.56	217.64	217.72	217.80	217.86	217.96	218.04	218.12	218.20	218.28	218.36	218.44	218.52	218.60	218.63
COTAS DE TERRENO natural		219.17	219.34	219.52	219.64	219.72	219.83	219.96	219.83	219.69	219.71	219.70	219.77	218.44	219.33	220.16	
COTAS ROJAS	TERRAPLEN																
	DESMONTE	-1.69	-1.78	-1.88	-1.82	-1.48	-1.45	-1.63	-1.59	-1.77	-1.51	-1.42	-1.41	-1.80	-0.81	-1.56	

Escala H: 1000 Escala V: 100

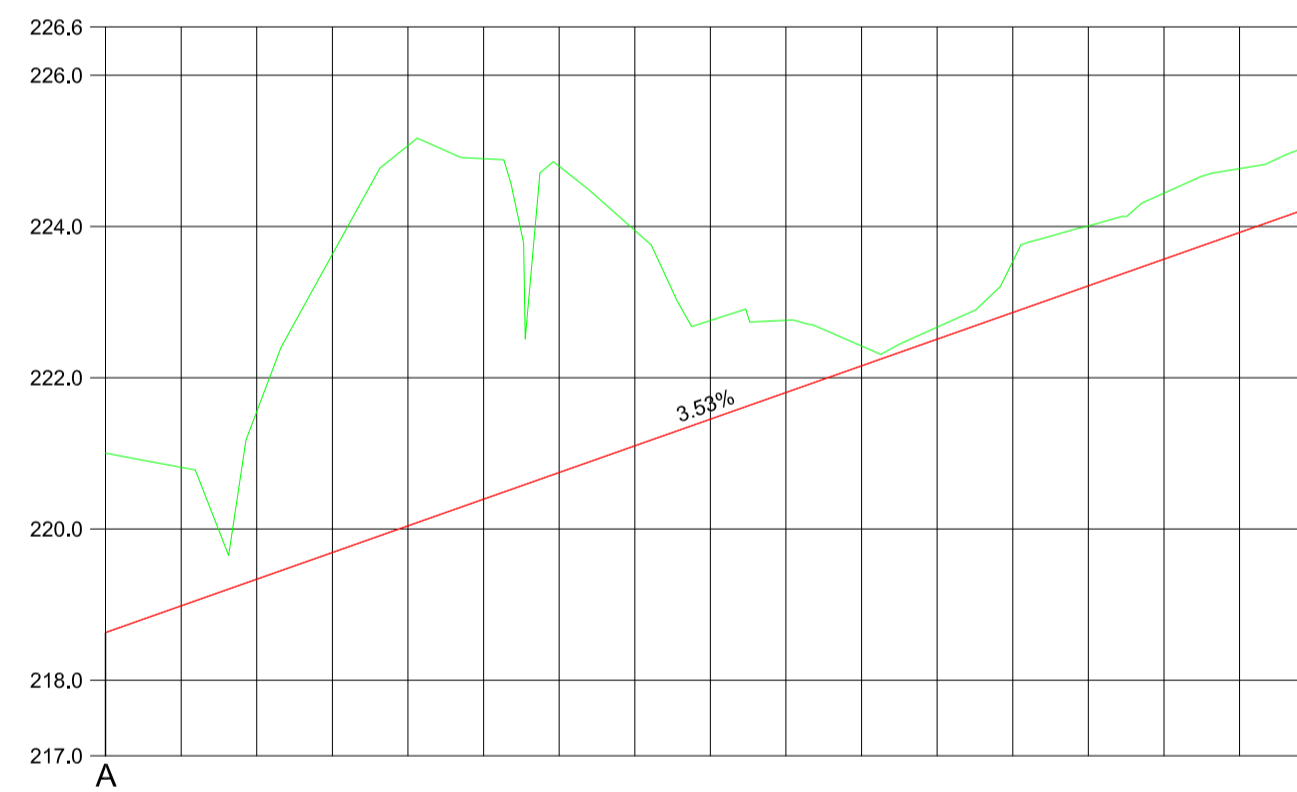
PERFIL LONGITUDINAL
CALLE N1.



P.K.		0.0	10.0	20.0	30.0	40.0	50.0	60.0	70.0	80.0	90.0	100.0	110.0	120.0	130.0	140.0	143.9
COTAS DE rasante		217.46	217.56	217.64	217.72	217.80	217.86	217.96	218.04	218.12	218.20	218.28	218.36	218.44	218.52	218.60	218.63
COTAS DE TERRENO natural		219.17	219.34	219.52	219.64	219.72	219.83	219.96	219.83	219.71	219.70	219.77	218.44	219.33	220.16		
COTAS ROJAS	TERRAPLEN																
	DESMONTE	-1.69	-1.78	-1.88	-1.82	-1.48	-1.45	-1.63	-1.59	-1.77	-1.51	-1.42	-1.41	-1.80	-0.81	-1.56	

Escala H: 1000 Escala V: 1000

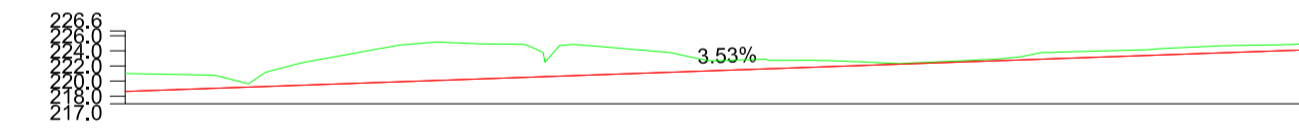
PERFIL LONGITUDINAL
CALLE N2.



P.K.		0.0	10.0	20.0	30.0	40.0	50.0	60.0	70.0	80.0	90.0	100.0	110.0	120.0	130.0	140.0	150.0	159.3
COTAS RASANTE		216.63	216.98	216.34	216.69	220.04	220.39	220.75	221.10	221.45	221.80	222.16	222.51	222.86	223.22	223.57	223.92	224.25
COTAS DE TERRENO NATURAL		221.00	220.81	221.55	223.63	225.07	224.90	224.80	223.95	222.76	222.76	222.42	222.67	223.54	224.01	224.44	224.77	
COTAS ROJAS	TERRAPLEN																	
	DESMONTE	-2.37	-1.83	-2.22	-3.94	-5.03	-4.50	-4.05	-2.85	-1.31	-0.96	-0.26	-0.16	-0.68	-0.79	-0.87	-0.84	

Escala H: 1000 Escala V: 100

PERFIL LONGITUDINAL
CALLE N2.



P.K.		0.0	10.0	20.0	30.0	40.0	50.0	60.0	70.0	80.0	90.0	100.0	110.0	120.0	130.0	140.0	150.0	159.3
COTAS RASANTE		216.63	216.98	216.34	216.69	220.04	220.39	220.75	221.10	221.45	221.80	222.16	222.51	222.86	223.22	223.57	223.92	224.25
COTAS DE TERRENO NATURAL		221.00	220.81	221.55	223.63	225.07	224.90	224.80	223.95	222.76	222.76	222.42	222.67	223.54	224.01	224.44	224.77	
COTAS ROJAS	TERRAPLEN																	
	DESMONTE	-2.37	-1.83	-2.22	-3.94	-5.03	-4.50	-4.05	-2.85	-1.31	-0.96	-0.26	-0.16	-0.68	-0.79	-0.87	-0.84	

Escala H: 1000 Escala V: 1000

MODIFICACIÓN
MENOR DEL P.G.O.
DE LA OROTAVA
EN LOS ÁMBITOS LA
BORUGA Y SAN
BARTOLOMÉ



EXCMO. AYUNTAMIENTO DE LA
VILLA DE LA OROTAVA
OFICINA TÉCNICA MUNICIPAL

DISPENSACIÓN: Para hacer constar que el presente documento relativo a la "MODIFICACIÓN MENOR DEL PLAN GENERAL DE ORDENACIÓN DE LA OROTAVA EN LOS ÁMBITOS DE LA BORUGA Y SAN BARTOLOMÉ", aprobado definitivamente mediante los acuerdos adoptados por el Ayuntamiento Pleno con fechas 18 de diciembre de 2018 y 29 de enero de 2019.

DOCUMENTO FIRMADO ELECTRÓNICAMENTE



PLANO DE
PERFIL
LONGITUDINAL
Calle N1 y Calle N2

FECHA FEBRERO 2018	ESCALA 1 / 1000	Nº PLANO OP.6.8
-----------------------	--------------------	--------------------