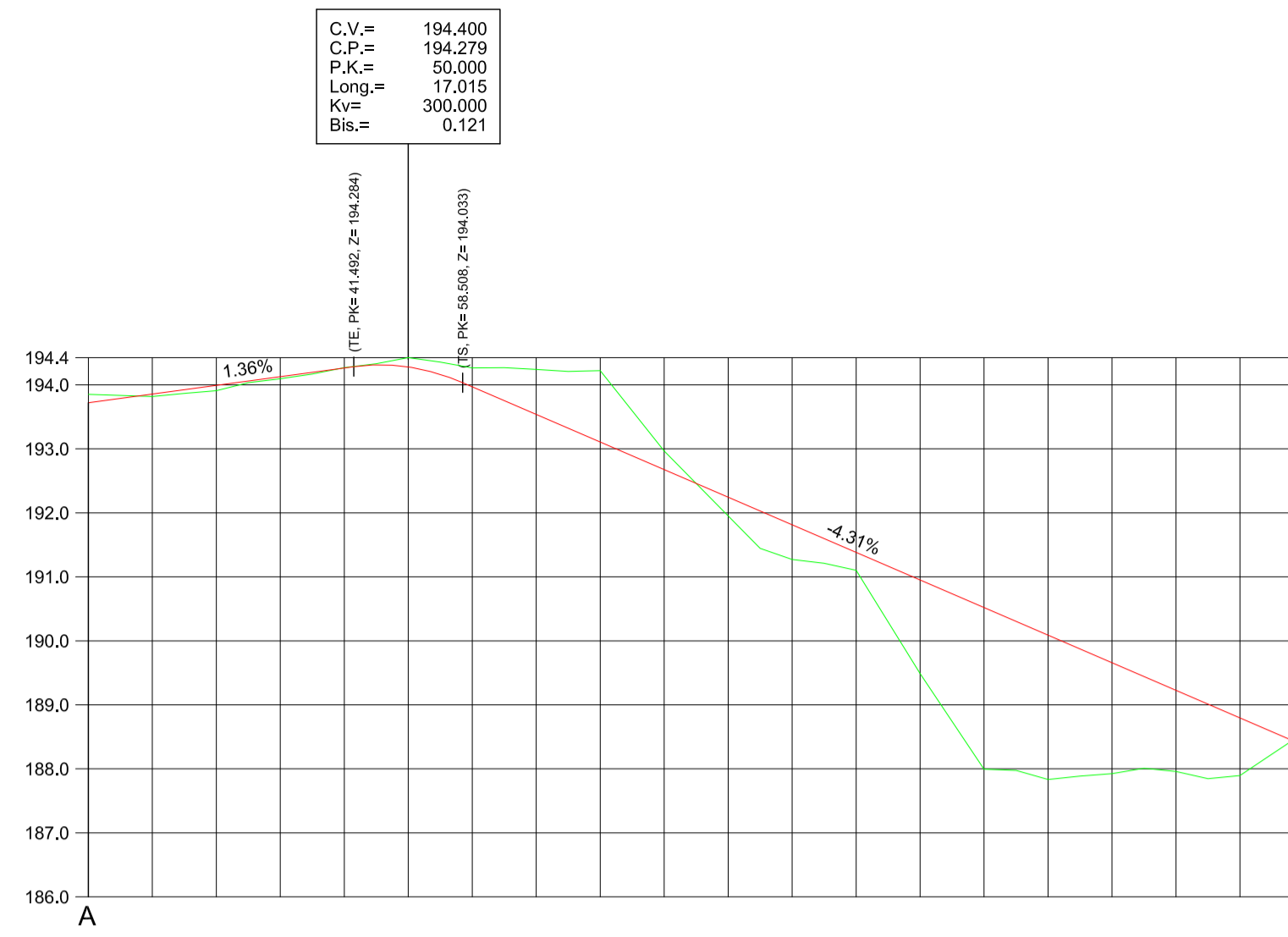


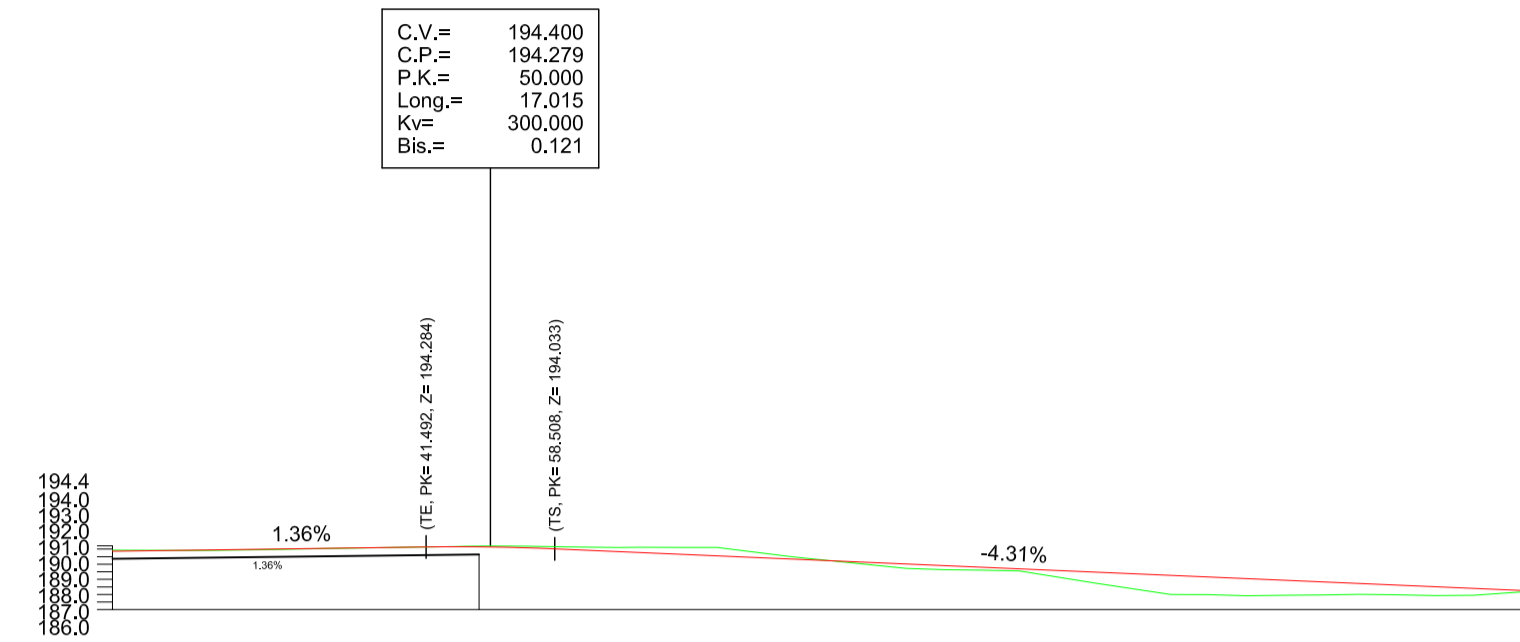
PERFIL LONGITUDINAL
CALLE MORGALLANA.



| P.K. | | 0.0 | 10.0 | 20.0 | 30.0 | 40.0 | 50.0 | 60.0 | 70.0 | 80.0 | 90.0 | 100.0 | 110.0 | 120.0 | 130.0 | 140.0 | 150.0 | 160.0 | 170.0 | 180.0 | 188.5 |
|------------------------|-----------|--------|--------|--------|--------|--------|--------|--------|--------|--------|--------|--------|--------|--------|--------|--------|--------|--------|--------|--------|--------|
| COTAS DE PROYECTO | | 193.72 | 193.86 | 193.99 | 194.13 | 194.26 | 194.28 | 193.97 | 193.54 | 193.11 | 192.68 | 192.24 | 191.81 | 191.38 | 190.95 | 190.52 | 190.09 | 189.66 | 189.23 | 188.79 | 188.43 |
| COTAS DE TERRENO FIRME | | 193.85 | 193.82 | 193.91 | 194.09 | 194.27 | 194.43 | 194.26 | 194.24 | 194.22 | 192.97 | 191.95 | 191.27 | 191.10 | 189.49 | 188.00 | 187.83 | 187.92 | 187.96 | 187.90 | 188.46 |
| COTAS ROJAS | TERRAPLEN | | 0.04 | 0.08 | 0.03 | | | | | | 0.29 | 0.54 | 0.28 | 1.46 | 2.52 | 2.26 | 1.73 | 1.27 | 0.90 | | |
| | DESMONTE | -0.13 | | | | -0.00 | -0.15 | -0.29 | -0.70 | -1.12 | -0.29 | | | | | | | | | | |

Escala H: 1000 Escala V: 100

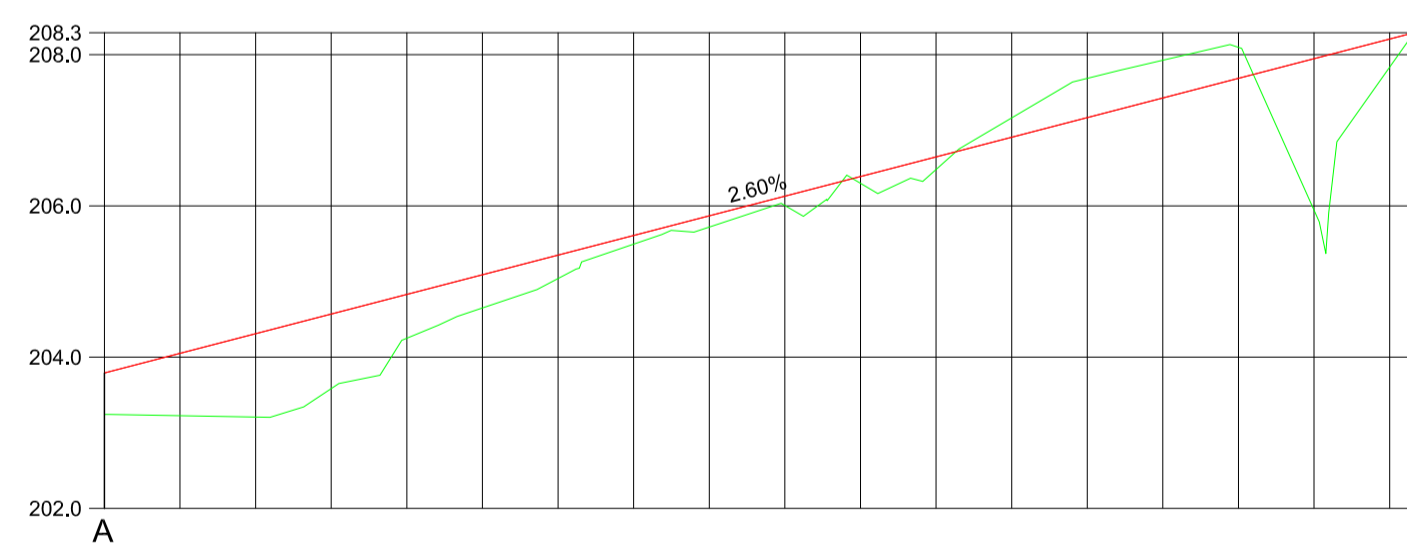
PERFIL LONGITUDINAL
CALLE MORGALLANA.



| P.K. | | 0.0 | 10.0 | 20.0 | 30.0 | 40.0 | 50.0 | 60.0 | 70.0 | 80.0 | 90.0 | 100.0 | 110.0 | 120.0 | 130.0 | 140.0 | 150.0 | 160.0 | 170.0 | 180.0 | 188.5 |
|------------------------|-----------|--------|--------|--------|--------|--------|--------|--------|--------|--------|--------|--------|--------|--------|--------|--------|--------|--------|--------|--------|--------|
| COTAS DE PROYECTO | | 193.72 | 193.86 | 193.99 | 194.13 | 194.26 | 194.28 | 193.97 | 193.54 | 193.11 | 192.68 | 192.24 | 191.81 | 191.38 | 190.95 | 190.52 | 190.09 | 189.66 | 189.23 | 188.79 | 188.43 |
| COTAS DE TERRENO FIRME | | 193.85 | 193.82 | 193.91 | 194.09 | 194.27 | 194.43 | 194.26 | 194.24 | 194.22 | 192.97 | 191.95 | 191.27 | 191.10 | 189.49 | 188.00 | 187.83 | 187.92 | 187.96 | 187.90 | 188.46 |
| COTAS ROJAS | TERRAPLEN | | 0.04 | 0.08 | 0.03 | | | | | | 0.29 | 0.54 | 0.28 | 1.46 | 2.52 | 2.26 | 1.73 | 1.27 | 0.90 | | |
| | DESMONTE | -0.13 | | | | -0.00 | -0.15 | -0.29 | -0.70 | -1.12 | -0.29 | | | | | | | | | | |

Escala H: 1000 Escala V: 1000

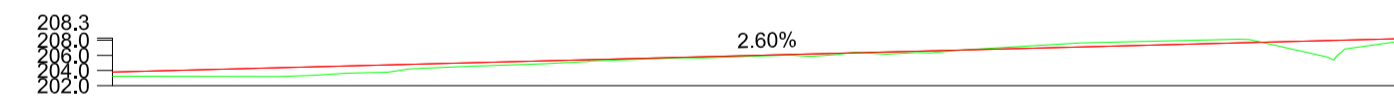
PERFIL LONGITUDINAL
CALLE K.



| P.K. | | 0.0 | 10.0 | 20.0 | 30.0 | 40.0 | 50.0 | 60.0 | 70.0 | 80.0 | 90.0 | 100.0 | 110.0 | 120.0 | 130.0 | 140.0 | 150.0 | 160.0 | 170.0 | 173.2 |
|--------------------------|-----------|--------|--------|--------|--------|--------|--------|--------|--------|--------|--------|--------|--------|--------|--------|--------|--------|--------|-------|-------|
| COTAS RASANTE | | 203.79 | 204.05 | 204.31 | 204.57 | 204.83 | 205.09 | 205.35 | 205.61 | 205.87 | 206.13 | 206.39 | 206.65 | 206.91 | 207.17 | 207.43 | 207.69 | 207.93 | | |
| COTAS DE TERRENO NATURAL | | 203.24 | 203.22 | 203.21 | 203.58 | 204.25 | 204.65 | 205.04 | 205.49 | 205.72 | 206.01 | 206.30 | 206.48 | 207.16 | 207.69 | 207.83 | 208.10 | 208.09 | | |
| COTAS ROJAS | TERRAPLEN | 0.55 | 0.83 | 1.10 | 0.99 | 0.58 | 0.44 | 0.31 | 0.11 | 0.15 | 0.12 | 0.09 | 0.17 | | | | | 1.84 | | |
| | DESMONTE | | | | | | | | | | | | | -0.26 | -0.52 | -0.50 | -0.41 | | | |

Escala H: 1000 Escala V: 100

PERFIL LONGITUDINAL
CALLE K.



| P.K. | | 0.0 | 10.0 | 20.0 | 30.0 | 40.0 | 50.0 | 60.0 | 70.0 | 80.0 | 90.0 | 100.0 | 110.0 | 120.0 | 130.0 | 140.0 | 150.0 | 160.0 | 170.0 | 173.2 |
|--------------------------|-----------|--------|--------|--------|--------|--------|--------|--------|--------|--------|--------|--------|--------|--------|--------|--------|--------|--------|-------|-------|
| COTAS RASANTE | | 203.79 | 204.05 | 204.31 | 204.57 | 204.83 | 205.09 | 205.35 | 205.61 | 205.87 | 206.13 | 206.39 | 206.65 | 206.91 | 207.17 | 207.43 | 207.69 | 207.93 | | |
| COTAS DE TERRENO NATURAL | | 203.24 | 203.22 | 203.21 | 203.58 | 204.25 | 204.65 | 205.04 | 205.49 | 205.72 | 206.01 | 206.30 | 206.48 | 207.16 | 207.69 | 207.83 | 208.10 | 208.09 | | |
| COTAS ROJAS | TERRAPLEN | 0.55 | 0.83 | 1.10 | 0.99 | 0.58 | 0.44 | 0.31 | 0.11 | 0.15 | 0.12 | 0.09 | 0.17 | | | | | 1.84 | | |
| | DESMONTE | | | | | | | | | | | | | -0.26 | -0.52 | -0.50 | -0.41 | | | |

Escala H: 1000 Escala V: 1000

MODIFICACIÓN
MENOR DEL P.G.O.
DE LA OROTAVA
EN LOS ÁMBITOS LA
BORUGA Y SAN
BARTOLOMÉ



EXCMO. AYUNTAMIENTO DE LA
VILLA DE LA OROTAVA
OFICINA TÉCNICA MUNICIPAL

DISGENCIA. Para hacer constar que el presente documento relativo a la "MODIFICACIÓN MENOR DEL PLAN GENERAL DE ORDENACIÓN DE LA OROTAVA EN LOS ÁMBITOS DE LA BORUGA Y SAN BARTOLOMÉ", aprobado definitivamente mediante los acuerdos adoptados por el Ayuntamiento Pleno con fecha 18 de diciembre de 2018 y 20 de enero de 2019.

DOCUMENTO FIRMADO ELECTRONICAMENTE



PLANO DE
PERFIL
LONGITUDINAL
Calle Morgallana y Calle K

FECHA: FEBRERO 2018
ESCALA: 1 / 1000
Nº PLANO: OP.6.6

EL PRESENTE DOCUMENTO ES COPIA DE SU ORIGINAL. SU UTILIZACIÓN TOTAL O PARCIAL, ASÍ COMO CUALQUIER REPRODUCCIÓN O CESIÓN A TERCEROS, REQUIEREN LA PREVIA AUTORIZACIÓN EXPRESA DE SU AUTOR, QUEDANDO EN TODO CASO PROHIBIDA CUALQUIER MODIFICACIÓN UNILATERAL DEL MISMO.