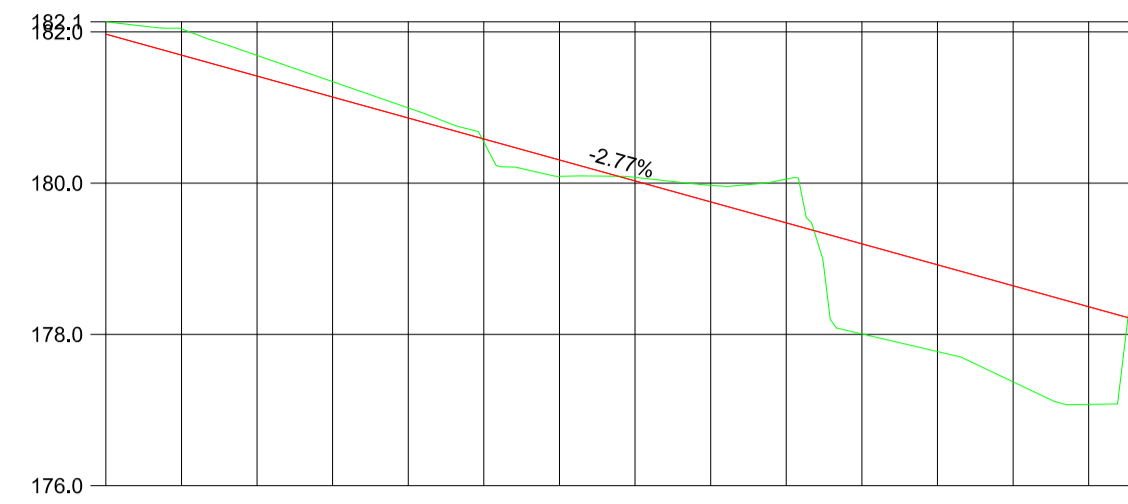


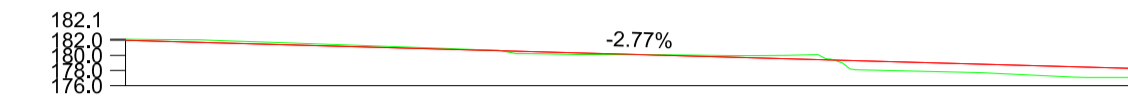
PERFIL LONGITUDINAL
CALLE D.



P.K.		COTAS RASANTE		COTAS DE TERRENO NATURAL		COTAS ROJAS	
	0.0	181.97	182.13	-0.16			
	10.0	181.69	182.04	-0.35			
	20.0	181.42	181.69	-0.27			
	30.0	181.14	181.34	-0.20			
	40.0	180.86	180.99	-0.13			
	50.0	180.58	180.54	0.04			
	60.0	180.31	180.09	0.22			
	70.0	180.03	180.07	-0.05			
	80.0	179.75	179.97	-0.22			
	90.0	179.47	180.05	-0.58			
	100.0	179.20	178.00	1.19			
	110.0	178.92	177.77	1.15			
	120.0	178.64	177.37	1.27			
	130.0	178.36	177.07	1.29			
	135.9	178.20	177.07				

Escala H: 1000 Escala V: 100

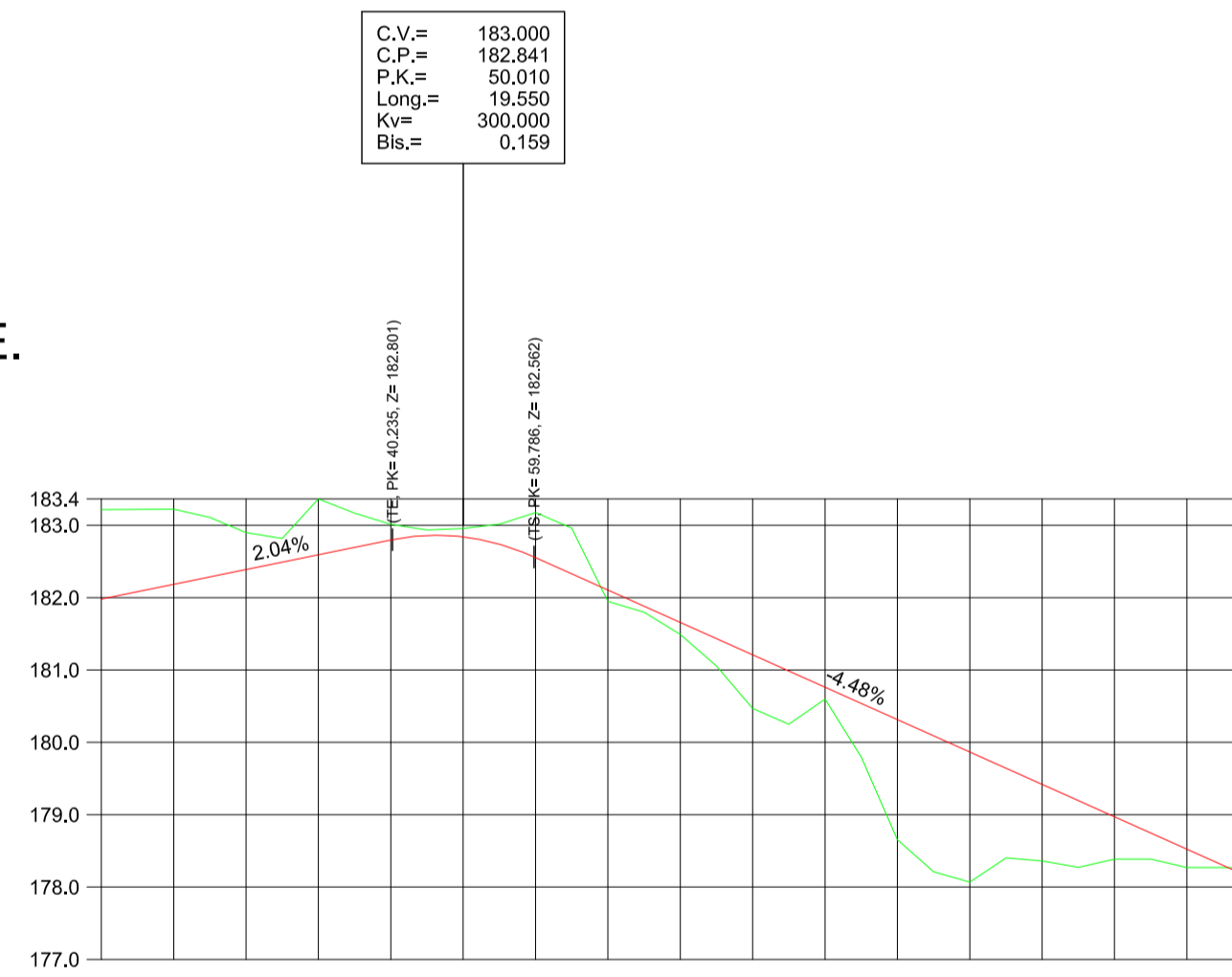
PERFIL LONGITUDINAL
CALLE D.



P.K.		COTAS RASANTE		COTAS DE TERRENO NATURAL		COTAS ROJAS	
	0.0	181.97	182.13	-0.16			
	10.0	181.69	182.04	-0.35			
	20.0	181.42	181.69	-0.27			
	30.0	181.14	181.34	-0.20			
	40.0	180.86	180.99	-0.13			
	50.0	180.58	180.54	0.04			
	60.0	180.31	180.09	0.22			
	70.0	180.03	180.07	-0.05			
	80.0	179.75	179.97	-0.22			
	90.0	179.47	180.05	-0.58			
	100.0	179.20	178.00	1.19			
	110.0	178.92	177.77	1.15			
	120.0	178.64	177.37	1.27			
	130.0	178.36	177.07	1.29			
	135.9	178.20	177.07				

Escala H: 1000 Escala V: 1000

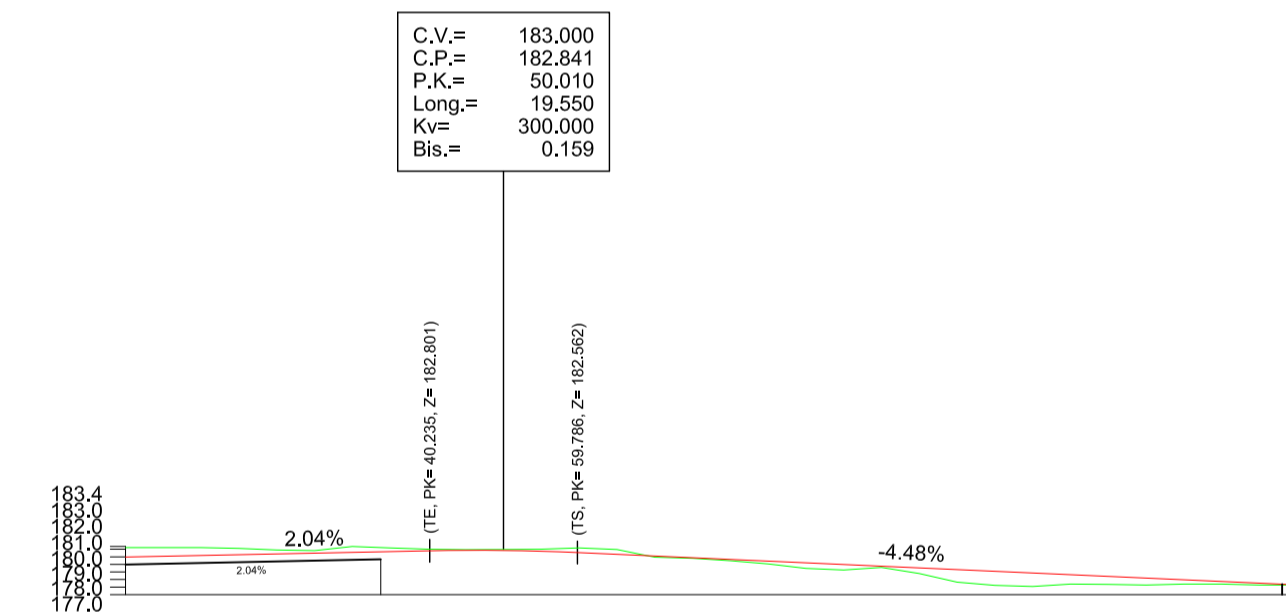
PERFIL LONGITUDINAL
CALLE VIOLETA DEL TEIDE.



P.K.		COTAS DE PROYECTO		COTAS DE TERRENO FIRME		COTAS ROJAS	
	0.0	181.98	183.22	-1.24			
	10.0	182.18	183.22	-1.04			
	20.0	182.39	182.90	-0.51			
	30.0	182.59	183.36	-0.77			
	40.0	182.80	183.01	-0.22			
	50.0	182.84	182.96	-0.11			
	60.0	182.55	183.18	-0.62			
	70.0	182.11	181.95	0.16			
	80.0	181.66	181.49	0.17			
	90.0	181.21	180.47	0.74			
	100.0	180.76	180.60	0.16			
	110.0	180.31	178.66	1.66			
	120.0	179.87	178.07	1.80			
	130.0	179.42	178.36	1.06			
	140.0	178.97	178.39	0.58			
	150.0	178.52	178.27	0.25			
	157.9	178.17	178.27	-0.10			

Escala H: 1000 Escala V: 100

PERFIL LONGITUDINAL
CALLE VIOLETA DEL TEIDE.



P.K.		COTAS DE PROYECTO		COTAS DE TERRENO FIRME		COTAS ROJAS	
	0.0	181.98	183.22	-1.24			
	10.0	182.18	183.22	-1.04			
	20.0	182.39	182.90	-0.51			
	30.0	182.59	183.36	-0.77			
	40.0	182.80	183.01	-0.22			
	50.0	182.84	182.96	-0.11			
	60.0	182.55	183.18	-0.62			
	70.0	182.11	181.95	0.16			
	80.0	181.66	181.49	0.17			
	90.0	181.21	180.47	0.74			
	100.0	180.76	180.60	0.16			
	110.0	180.31	178.66	1.66			
	120.0	179.87	178.07	1.80			
	130.0	179.42	178.36	1.06			
	140.0	178.97	178.39	0.58			
	150.0	178.52	178.27	0.25			
	157.9	178.17	178.27	-0.10			

Escala H: 1000 Escala V: 1000

MODIFICACIÓN
MENOR DEL P.G.O.
DE LA OROTAVA
EN LOS ÁMBITOS LA
BORUGA Y SAN
BARTOLOMÉ



EXCMO. AYUNTAMIENTO DE LA
VILLA DE LA OROTAVA
OFICINA TÉCNICA MUNICIPAL

DISCULPA. Para hacer constar que el presente documento relativo a la "MODIFICACIÓN MENOR DEL PLAN GENERAL DE ORDENACIÓN DE LA OROTAVA EN LOS ÁMBITOS DE LA BORUGA Y SAN BARTOLOMÉ", aprobado definitivamente mediante los acuerdos adoptados por el Ayuntamiento Pleno con fecha 18 de diciembre de 2018 y 21 de enero de 2019.

DOCUMENTO FIRMAO ELECTRÓNICAMENTE

PLANO DE
PERFIL
LONGITUDINAL
Calle D y Calle Violeta del Teide

FECHA: FEBRERO 2018
ESCALA: 1 / 1000
Nº PLANO: OP.6.4