







LEYENDA

-  CANALIZACION BAJA TENSION Ø160
-  CANALIZACION MEDIA TENSION
-  ESTACION TRANSFORMADORA
-  SOTANO REGISTRO
-  ARQUETA TIPO A-2 CON HORNACINA
-  DERIVACION A PARCELA
-  ARQUETA TIPO A-2



Aprobado definitivamente por la Comisión de Ordenación del Territorio y Medio Ambiente de Canarias mediante acuerdo de fecha: 20 DIC. 2006

DILIGENCIA: Para hacer constar que el presente documento ha sido aprobado por el Ayuntamiento de la Villa de la Orotava de fecha 26 JUL. 2006 y conforado este documento con el original se encuentra conforme.

- 2 AGO 2006



El Funcionario de Carrera



La Secretaria de la Comisión de Ordenación del Territorio y Medio Ambiente de Canarias

Ángeles Sánchez Alemán

ADAPTACION DE P.G.O. DE LA OROTAVA AL ACUERDO DE LA C.O.T.M.A.C. (23-12-2003) EN LAS AREAS DE SUSPENSION VIA DE CIRCUNVALACION (PARTE ESTE, TRAMOS 1 Y 2) Y U.A. LA LUZ-1 Y MODIFICACION PUNTUAL DEL P.G.O. DE LA OROTAVA EN EL ENLACE DE LA AUTOPISTA TF-5 CON LAS CARRETERAS TF-31, TF-217 Y TF-176 Y CON LOS CAMINOS DE LOS RECHAZOS Y DEL RISCO CAIDO, EN EL SECTOR CENTRO VALLE , EN LA INMEDIACIONES DE LOS CAMPOS DE FUTBOL QUIQUIRA Y LA LUZ Y EN LAS URBANIZACIONES LAS ARAUCARIAS , DEHESA ALTA , Y LOS FRONTONES.

proyecto: **ORDENACION DE SUSO LOS FRONTONES**

planode: **RED ELECTRICIDAD**



AYUNTAMIENTO DE LA OROTAVA
AYUD. Nº 10
ESCALA: 1/1000