RED DE SANEAMIENTO

- CANALIZACIÓN DE SANEAMIENTO
- COLECTOR COMARCAL
- POZO DE REGISTRO
- CÁMARA DE REGISTRO
- CÁMARA Y GRUPO DE IMPULSIÓN
- DEPURADORA

FRANJAS DE PROTECCIÓN Y LÍNEA LÍMITE DE EDIFICACIÓN EN LA RED REGIONAL DE CARRETERAS.

CLASE DE CARRETERA	ANCHO DE FRANJA (m.) Dominio	Servidumbre	Afección	Línea límite de Edificación (m.)*
Autopista	8	17	5	35
Autovía	8	15	7	30
Carretera Convencional de interés regional	8	10	7	25
Resto de la Red	3	5	3	12

(*) Línea de edificación deberá ser siempre exterior a la línea de servidumbre cuando la línea límite definida en el cuadro caiga en la zona de servidumbre, el límite de edificación se fijará en el borde exterior de la zona de servidumbre.

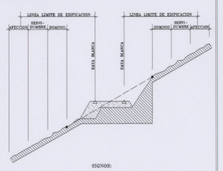

ESCNOB:

△ Arista exterior de la calzada.

■ Arista exterior de explanación.

DOMINIO PÚBLICO, SERVIDUMBRE Y LIMITACIONES A LA PROPIEDAD PRIVADA SEGÚN LA LEY DE COSTAS Y SU REGLAMENTO.

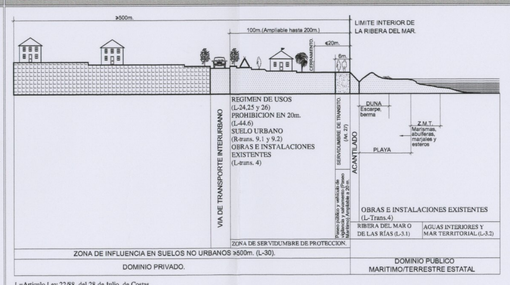

L=Artículo Ley 22/88, del 28 de Julio, de Costas.
R=Artículo Reglamento de la Ley de Costas.
RD 1471/89, del 1 de Diciembre.

RED VIARIA

- AUTOVIA TF-5
- CARRETERA INSULAR
- CARRETERA LOCALES
- CAMINOS, PISTAS LOCALES Y FORESTALES.

- DELIMITACIÓN DE SUELO URBANO
- DELIMITACIÓN DE SUELO URBANO NO CONSOLIDADO ORDENADO
- DELIMITACIÓN DE MANZANAS

CUMPLIMIENTO LEY DE COSTAS

LOS USOS EN SERVIDUMBRE DE PROTECCIÓN ESTARÁN A LO DESCRITO EN EL ART. 24 Y 25 DE LA LEY DE COSTAS

SERVIDUMBRE DE TRANSITO ART. 27 L.C.

ZONA DE INFLUENCIA ART. 30 L.C.

INSTALACIONES DE TRATAMIENTO DE AGUAS RESIDUALES ART. 44-6

INSTALACIONES Y CONSTRUCCIONES EXISTENTES EN DOMINIO PÚBLICO Y SERVIDUMBRE DE PROTECCIÓN A LO ESTABLECIDO EN LA DISPOSICIÓN TRANSITORIA CUARTA L.C.

LOS USOS A ACTUACIONES QUE SE PROYECTEN EN ZONA DE DOMINIO PÚBLICO PRECISARAN PREVIO OTORGAMIENTO DE LA AUTORIZACIÓN O CONCESIÓN PREVISTA EN LA L.C.

- LÍNEA RIBERA DEL MAR
- LÍNEA DE LIMITE DE PROTECCIÓN

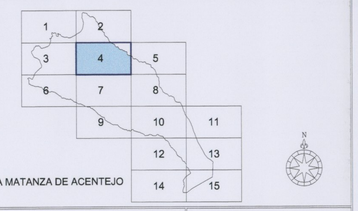

LA MATANZA DE ACENTEJO

ESCALA GRÁFICA:

0 20 40 80 120

Escala 1:2.000

LÍMITE TÉRMINO MUNICIPAL:

PLAN GENERAL DE ORDENACIÓN

LA MATANZA DE ACENTEJO

TEXTO REFUNDIDO
ABRIL 2003

SECRETARÍA GENERAL
7 AGO 2003
(LYMA) AYUNTAMIENTO DE LA VILLA DE LA MATANZA DE ACENTEJO (PROVINCIA DE SANTA CRUZ DE TENERIFE)

PLANO DE ORDENACIÓN

ESCALA: 1:2.000

SUELO URBANO:
RED DE SANEAMIENTO

15.04

ÁNGEL M. CARO CANO & JOAQUÍN MARGOS VALDERRAMA / ARQUITECTOS

GESTION Y PLANEAMIENTO TERRITORIAL Y MEDIOAMBIENTAL, S.A.
GesPlan

GOBIERNO DE CANARIAS

AYUNTAMIENTO DE LA MATANZA DE ACENTEJO