RED DE SANEAMIENTO

- CANALIZACIÓN DE SANEAMIENTO
- COLECTOR COMARCAL
- POZO DE REGISTRO
- CÁMARA DE REGISTRO
- CÁMARA Y GRUPO DE IMPULSIÓN
- DEPURADORA

FRANJAS DE PROTECCIÓN Y LÍNEA LÍMITE DE EDIFICACIÓN EN LA RED REGIONAL DE CARRETERAS.

CLASE DE CARRETERA	ANCHO DE FRANJA (m.)			Líneas límite de Edificación (m.)*
	Dominio	Servidumbre	Afección	
Autopista	8	17	5	35
Autovía	8	15	7	30
Carretera Convencional de interés regional	8	10	7	25
Resto de la Red	3	5	3	12

*El límite de edificación deberá ser siempre exterior a la zona de servidumbre cuando la línea límite definida en el cuadro caiga en la zona de servidumbre, el límite de edificación se fijará en el borde exterior de la zona de servidumbre.

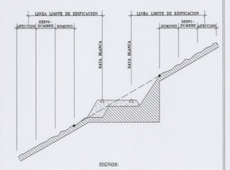

SIGNOS:

△ Arista exterior de la calzada.

● Arista exterior de explanación.

DOMINIO PÚBLICO, SERVIDUMBRE Y LIMITACIONES A LA PROPIEDAD PRIVADA SEGUN LA LEY DE COSTAS Y SU REGLAMENTO.

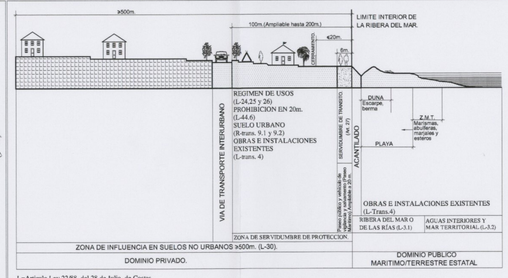

L=Articulo Ley 22/88, del 28 de Julio, de Costas.
R=Articulo Reglamento de la Ley de Costas.
RD 1471/89, del 1 de Diciembre.

RED VIARIA

- AUTOVIA TF-5
- CARRETERA INSULAR
- CARRETERA LOCALES
- CAMINOS, PISTAS LOCALES Y FORESTALES.

- DELIMITACIÓN DE SUELO URBANO
- DELIMITACIÓN DE SUELO URBANO NO CONSOLIDADO ORDENADO
- DELIMITACIÓN DE MANZANAS

CUMPLIMIENTO LEY DE COSTAS

LOS USOS EN SERVIDUMBRE DE PROTECCIÓN ESTARÁN A LO DESCRITO EN EL ART. 24 Y 25 DE LA LEY DE COSTAS

SERVIDUMBRE DE TRANSITO ART. 27 L.C.

ZONA DE INFLUENCIA ART. 30 L.C.

INSTALACIONES DE TRATAMIENTO DE AGUAS RESIDUALES ART. 44-6

INSTALACIONES Y CONSTRUCCIONES EXISTENTES EN DOMINIO PÚBLICO Y SERVIDUMBRE DE PROTECCIÓN A LO ESTABLECIDO EN LA DISPOSICIÓN TRANSITORIA CUARTA L.C.

LOS USOS A ACTUACIONES QUE SE PROYECTEN EN ZONA DE DOMINIO PÚBLICO PRECISARAN PREVIO OTORGAMIENTO DE LA AUTORIZACIÓN O CONCESION PREVISTA EN LA L.C.

- LÍNEA RIBERA DEL MAR
- LÍNEA DE LIMITE DE PROTECCIÓN

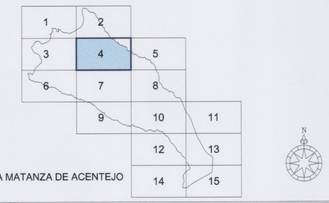

LA MATANZA DE ACENTEJO

ESCALA GRÁFICA:

0 20 40 80 120

Escala 1:2.000

LÍMITE TÉRMINO MUNICIPAL:

PLAN GENERAL DE ORDENACIÓN
LA MATANZA DE ACENTEJO

TEXTO REFUNDIDO
DICIEMBRE 2003

Aprobado Definitivamente por la Comisión de Ordenación del Territorio y Medio Ambiente de Canarias por el Pleno en sesión de fecha 29 OTC 2003
EL SECRETARIO DEL AYUNTAMIENTO DE LA VILLA DE LA MATANZA DE ACENTEJO PROVINCIA DE SANTA CRUZ DE TENERIFE

PLANO DE ORDENACIÓN — ESCALA 1:2.000

SUELO URBANO: RED DE SANEAMIENTO

15.04

ÁNGEL M. CARO CANO & JOAQUÍN MARQUÉS VALDERRAMA · ARQUITECTOS

GESTION Y PLANEAMIENTO TERRITORIAL Y MEDIOAMBIENTAL, S.A. GesPlan

GOBIERNO DE CANARIAS

AYUNTAMIENTO DE LA MATANZA DE ACENTEJO