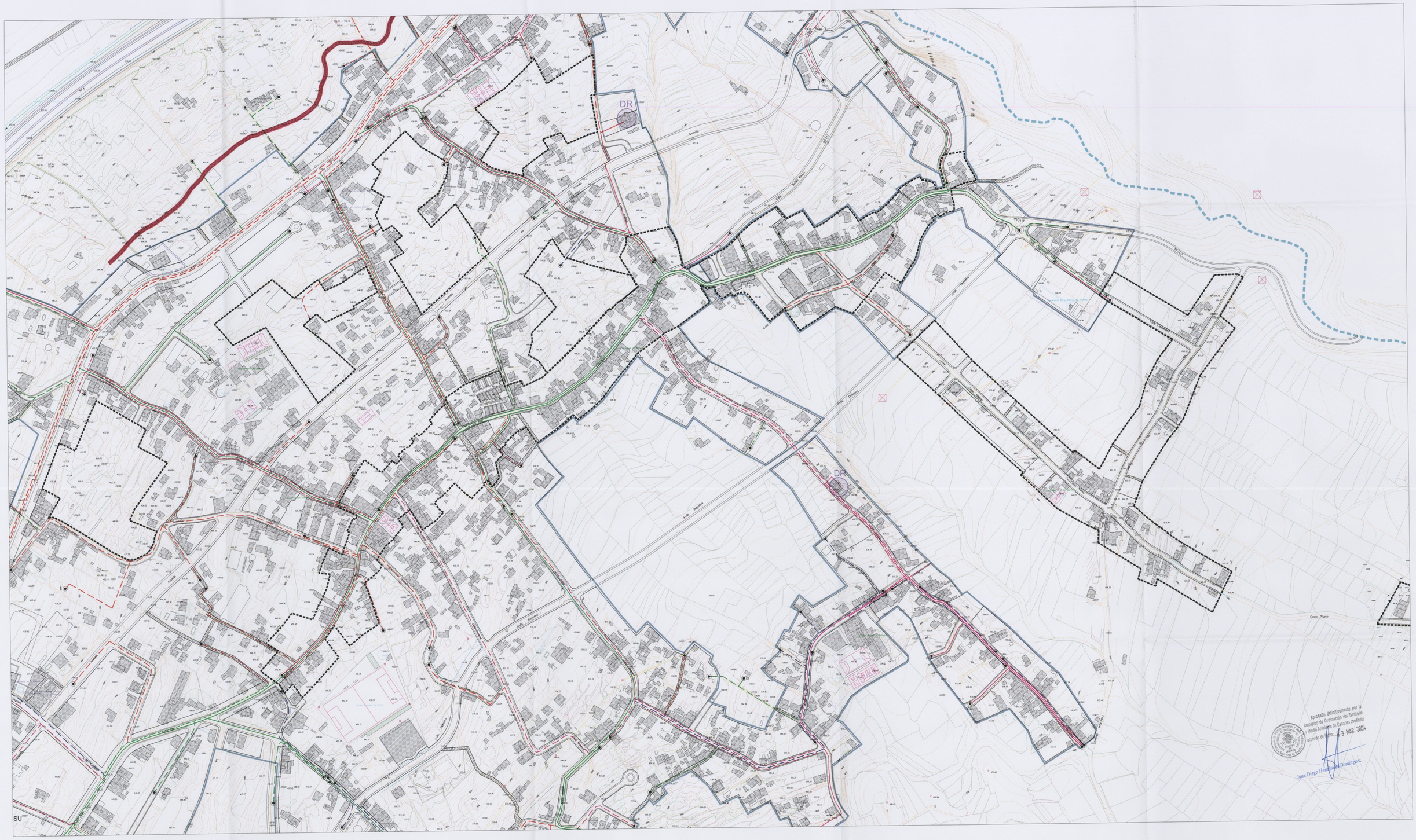

RED DE ABASTECIMIENTO DE AGUA

- TUBERIA ENTRE Ø 2" Y Ø 6"
- TUBERIA DE POLIETILENO
- TUBERIA DE FUNDICION
- TUBERIA DE MENOR 2"
- TUBERIA DE ACERO GALVANIZADO
- TUBERIA Ø MAYOR 6"
- CANAL
- DEPÓSITO REGULADOR
- FIN DE TUBERIA
- CANAL DEL NORTE

FRANJAS DE PROTECCIÓN Y LÍNEA LÍMITE DE EDIFICACIÓN EN LA RED REGIONAL DE CARRETERAS.

CLASE DE CARRETERA	ANCHO DE FRANJA (m.) Dominio	Servidumbre	Afección	Línea límite de Edificación (m.)*
Autopista	8	17	5	35
Autovía	8	15	7	30
Carretera Convencional de interés regional	8	10	7	25
Resto de la Red	3	5	3	12

*El límite de edificación deberá ser siempre exterior a la zona de servidumbre cuando la línea límite definida en el cuadro surja en la zona de servidumbre, o línea de calificación en Tipo1 en el borde exterior de la zona de servidumbre.

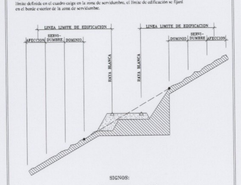

DOMINIO PÚBLICO, SERVIDUMBRE Y LIMITACIONES A LA PROPIEDAD PRIVADA SEGUN LA LEY DE COSTAS Y SU REGLAMENTO.

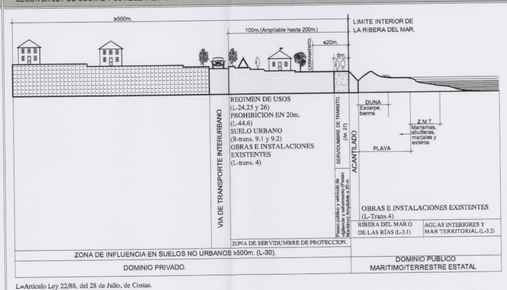

L=Artículo Ley 22/88, del 28 de Julio, de Costas.
R=Artículo Reglamento de la Ley de Costas.
RD 1471/89, del 1 de Diciembre.

RED VIARIA

- AUTOVIA TF-5
- CARRETERA INSULAR
- CARRETERA LOCALES
- CAMINOS, PISTAS LOCALES Y FORESTALES.

- DELIMITACIÓN DE SUELO URBANO
- DELIMITACIÓN DE SUELO URBANO NO CONSOLIDADO ORDENADO
- DELIMITACIÓN DE MANZANAS

CUMPLIMIENTO LEY DE COSTAS

LOS USOS EN SERVIDUMBRE DE PROTECCIÓN ESTARÁN A LO DESCRITO EN EL ART. 24 Y 25 DE LA LEY DE COSTAS

SERVIDUMBRE DE TRANSITO ART. 27 L.C.

ZONA DE INFLUENCIA ART. 30 L.C.

INSTALACIONES DE TRATAMIENTO DE AGUAS RESIDUALES ART. 44-6

INSTALACIONES Y CONSTRUCCIONES EXISTENTES EN DOMINIO PÚBLICO Y SERVIDUMBRE DE PROTECCIÓN A LO ESTABLECIDO EN LA DISPOSICIÓN TRANSITORIA CUARTA L.C.

LOS USOS A ACTUACIONES QUE SE PROYECTEN EN ZONA DE DOMINIO PÚBLICO PRECISARAN PREVIO OTORGAMIENTO DE LA AUTORIZACIÓN O CONCESIÓN PREVISTA EN LA L.C.

- LÍNEA RIBERA DEL MAR
- LÍNEA DE LIMITE DE PROTECCION

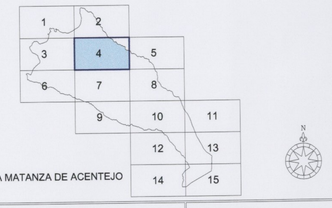

LA MATANZA DE ACENTEJO

ESCALA GRÁFICA:

0 20 40 80 120

Escala 1:2.000

LÍMITE TÉRMINO MUNICIPAL:

PLAN GENERAL DE ORDENACIÓN

LA MATANZA DE ACENTEJO

TEXTO REFUNDIDO
DICIEMBRE 2003

SECRETARIA GENERAL
Documento diligenciado para el Pleno de fecha 20 DIC 2003
EXCMO. AYUNTAMIENTO DE LA MATANZA DE ACENTEJO
PROVINCIA DE S/C DE TENERIFE

PLANO DE ORDENACIÓN

ESCALA 1:2.000

SUELO URBANO:
RED DE ABASTEMIENTO DE AGUA

12.04

ÁNGEL M. CARO CANO & JOAQUÍN JAMOSO VALDERRAMA / ARQUITECTOS

GESTION Y PLANEAMIENTO TERRITORIAL Y MEDIOAMBIENTAL, S.A. GesPlan

GOBIERNO DE CANARIAS

AYUNTAMIENTO DE LA MATANZA DE ACENTEJO