Aprobado definitivamente por la Comisión de Ordenación del Territorio y Medio Ambiente de Canarias mediante acuerdo de fecha: - 2 ABR. 2003

LINEA DE EDIFICACION

ALINEACION DE MANZANA

ALINEACION DE CALZADA

18 ANCHO DE VIA

2 NUMERO DE PLANTAS DE EDIFICACION

VIA PEATONAL

VIA RODADA

100,00 RASANTE VIA

100,00 COTA DE TERRENO

A EDIFICABILIDAD AGOTADA

FRANJAS DE PROTECCIÓN Y LÍNEA LÍMITE DE EDIFICACIÓN EN LA RED REGIONAL DE CARRETERAS.

CLASE DE CARRETERA	ANCHO DE FRANJA (m.)			Línea limite de Edificación (m.)*
	Dominio	Servidumbre	Afección	
Autopista	8	17	5	35
Autovia	8	15	7	30
Carretera Convencional de Interés regional	8	10	7	25
Resto de la Red	3	5	3	12

*El limite de edificación deberá ser siempre exterior a la zona de servidumbre cuando la línea que resulte de aplicar los anchos de franja de servidumbre, el limite de edificación se fijará en el lineal counter de la zona de servidumbre.

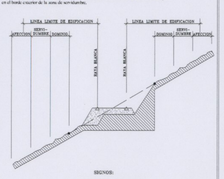

SIGNOS:

△ Arista exterior de la calzada.

■ Arista exterior de explanación.

DOMINIO PÚBLICO, SERVIDUMBRE Y LIMITACIONES A LA PROPIEDAD PRIVADA SEGUN LA LEY DE COSTAS Y SU REGLAMENTO.

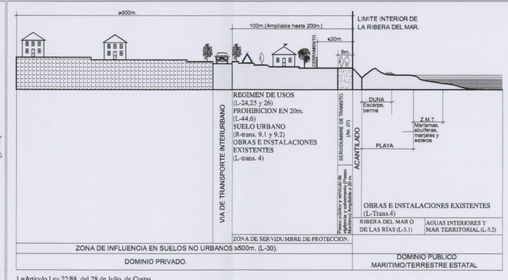

L=Articulo Ley 22/88, del 28 de Julio, de Costas.
R=Articulo Reglamento de la Ley de Costas.
RD 1471/89, del 1 de Diciembre.

RED VIARIA

AUTOVIA TF-5

CARRETERA INSULAR

CARRETERA LOCALES

CAMINOS, PISTAS LOCALES Y FORESTALES.

DELIMITACIÓN DE SUELO URBANO

DELIMITACIÓN DE SUELO URBANO NO CONSOLIDADO ORDENADO

DELIMITACIÓN DE MANZANAS

CUMPLIMIENTO LEY DE COSTAS

LOS USOS EN SERVIDUMBRE DE PROTECCIÓN ESTARÁN A LO DESCRITO EN EL ART. 24 Y 25 DE LA LEY DE COSTAS

SERVIDUMBRE DE TRANSITO ART. 27 L.C.

ZONA DE INFLUENCIA ART. 30 L.C.

INSTALACIONES DE TRATAMIENTO DE AGUAS RESIDUALES ART. 44-6

INSTALACIONES Y CONSTRUCCIONES EXISTENTES EN DOMINIO PÚBLICO Y SERVIDUMBRE DE PROTECCIÓN A LO ESTABLECIDO EN LA DISPOSICIÓN TRANSITORIA CUARTA L.C.

LOS USOS A ACTUACIONES QUE SE PROYECTEN EN ZONA DE DOMINIO PÚBLICO PRECISARAN PREVIO OTORGAMIENTO DE LA AUTORIZACIÓN O CONCESIÓN PREVISTA EN LA L.C.

LINEA RIBERA DEL MAR

LÍNEA DE LIMITE DE PROTECCION

LÍNEA DE LIMITE DE PROTECCIÓN (PROPUESTA)

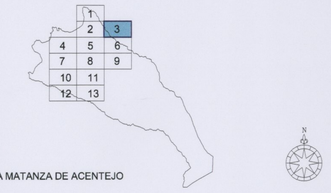

LA MATANZA DE ACENTEJO

ESCALA GRÁFICA:

0 20 40 80 120

Escala 1:1.000

LÍMITE TÉRMINO MUNICIPAL:

PLAN GENERAL DE ORDENACIÓN

LA MATANZA DE ACENTEJO

TEXTO REFUNDIDO
ABRIL 2003

SECRETARÍA GENERAL
Documento número
Expediente
Fecha 2 AGO 2003
Firma
ILTMO. AYUNTAMIENTO DE LA MATANZA DE ACENTEJO
PROVINCIA DE SANTA CRUZ DE TENERIFE

PLANO DE ORDENACIÓN

ESCALA 1:1.000

SUELO URBANO: ALINEACIONES, RASANTES Y VOLUMETRÍA

17.03

ÁNGEL M. CARO CANO & JOAQUÍN MARQUO VALDERRAMA ARQUITECTOS

GESTION Y PLANEAMIENTO TERRITORIAL Y MEDIOAMBIENTAL, S.A. GesPlan

GOBIERNO DE CANARIAS

AYUNTAMIENTO DE LA MATANZA DE ACENTEJO