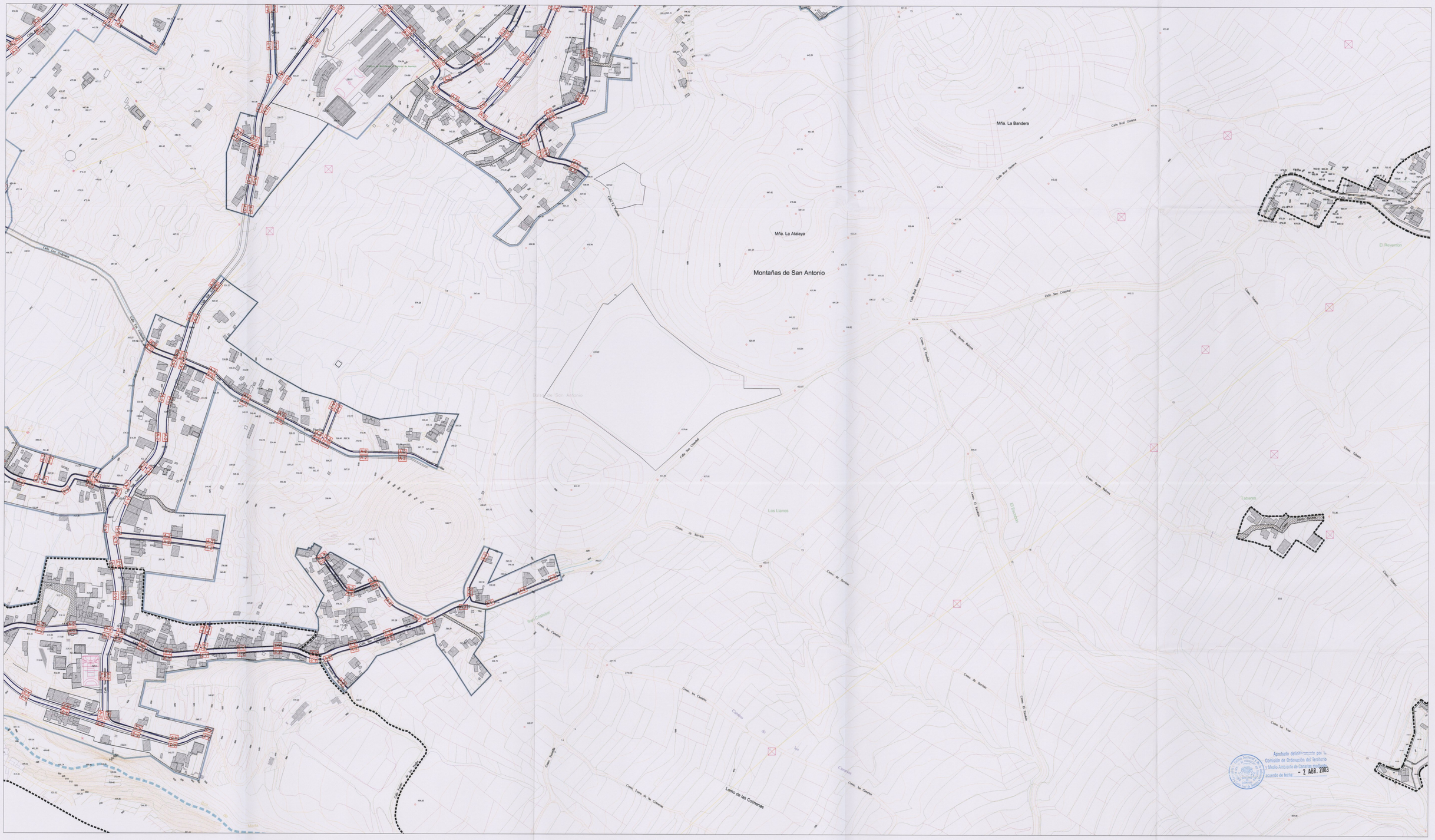

RED DE MEDIA Y BAJA TENSIÓN

CANALIZACIÓN DE BAJA TENSIÓN (2Ø 160 PVC)

A-2 ARQUETA (A-2) DE 710x460mm

FRANJAS DE PROTECCIÓN Y LÍNEA LÍMITE DE EDIFICACIÓN EN LA RED REGIONAL DE CARRETERAS.

CLASE DE CARRETERA	ANCHO DE FRANJA (m.)			Línea límite de Edificación (m.)*
	Dominio	Servidumbre	Afección	
Autopista	8	17	5	35
Autovía	8	15	7	30
Carretera Convencional de Interés regional	8	10	7	25
Resto de la Red	3	5	3	12

*El límite de edificación dentro de nuestro ámbito de ordenación, el límite de edificación se fijará en el lindo exterior de la zona de servidumbre.

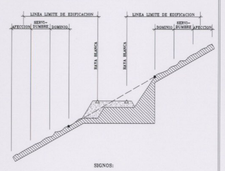

SIGNOS:

△ Arista exterior de la calzada.

■ Arista exterior de explanación.

DOMINIO PÚBLICO, SERVIDUMBRE Y LIMITACIONES A LA PROPIEDAD PRIVADA SEGUN LA LEY DE COSTAS Y SU REGLAMENTO.

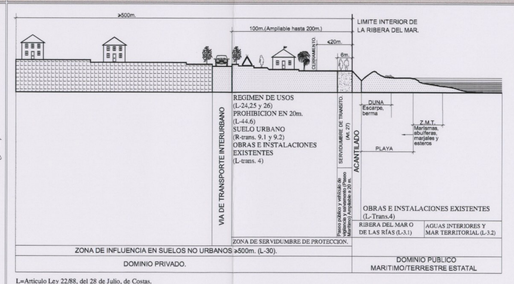

L=Artículo Ley 22/88, del 28 de Julio, de Costas.
R=Artículo Reglamento de la Ley de Costas.
RD 1471/89, del 1 de Diciembre.

RED VIARIA

AUTOVIA TF-5

CARRETERA INSULAR

CARRETERA LOCALES

CAMINOS, PISTAS LOCALES Y FORESTALES.

DELIMITACIÓN DE SUELO URBANO

DELIMITACIÓN DE SUELO URBANO NO CONSOLIDADO ORDENADO

DELIMITACIÓN DE MANZANAS

CUMPLIMIENTO LEY DE COSTAS

LOS USOS EN SERVIDUMBRE DE PROTECCIÓN ESTARÁN A LO DESCRITO EN EL ART. 24 Y 25 DE LA LEY DE COSTAS

SERVIDUMBRE DE TRANSITO ART. 27 L.C.

ZONA DE INFLUENCIA ART. 30 L.C.

INSTALACIONES DE TRATAMIENTO DE AGUAS RESIDUALES ART. 44-6

INSTALACIONES Y CONSTRUCCIONES EXISTENTES EN DOMINIO PÚBLICO Y SERVIDUMBRE DE PROTECCIÓN A LO ESTABLECIDO EN LA DISPOSICIÓN TRANSITORIA CUARTA L.C.

LOS USOS A ACTUACIONES QUE SE PROYECTEN EN ZONA DE DOMINIO PÚBLICO PRECISARAN PREVIO OTORGAMIENTO DE LA AUTORIZACIÓN O CONCESIÓN PREVISTA EN LA L.C.

LÍNEA RIBERA DEL MAR

LÍNEA DE LIMITE DE PROTECCION

LA MATANZA DE ACENTEJO

ESCALA GRÁFICA:

0 20 40 80 120

Escala 1:2.000

LÍMITE TÉRMINO MUNICIPAL:

PLAN GENERAL DE ORDENACIÓN

LA MATANZA DE ACENTEJO

TEXTO REFUNDIDO
ABRIL 2003

SECRETARÍA GENERAL
Documento aprobado por el Pleno de fecha 7 AGO. 2003
El Secretario General
Fdo.:
DILIGENCIA: Para hacer constar que el presente documento es el aprobado por el Pleno de este Ilmo. Ayuntamiento de la Villa de La Matanza de Acentejo, en sesión de fecha 7 AGO. 2003
Ilmo. Ayuntamiento de la Villa de La Matanza de Acentejo
Provincia de Santa Cruz de Tenerife

PLANO DE ORDENACIÓN

SUELO URBANO: RED DE MEDIA Y BAJA TENSIÓN

14.07

ÁNGEL M. CARO CANO & JOAQUÍN MARQUSO VALDERRAMA ARQUITECTOS

GESTION Y PLANEAMIENTO TERRITORIAL Y MEDIOAMBIENTAL, S.A. GesPlan

GOBIERNO DE CANARIAS

AYUNTAMIENTO DE LA MATANZA DE ACENTEJO