RED DE ALUMBRADO PÚBLICO

CONDUCCION DE ALUMBRADO

ARQUETA DE ALUMBRADO

PUNTO DE LUZ SENCILLO SOBRE BACULO DE 10 m. CON ARQUETA

FRANJAS DE PROTECCIÓN Y LÍNEA LÍMITE DE EDIFICACIÓN EN LA RED REGIONAL DE CARRETERAS.

CLASE DE CARRETERA	ANCHO DE FRANJA (m.) Dominio	Servidumbre	Afección	Línea límite de Edificación (m.)*
Autopista	8	17	5	35
Autovía	8	15	7	30
Carretera Convencional de Interés regional	8	10	7	25
Resto de la Red	3	5	3	12

*El límite de edificación deberá ser siempre exterior a la zona de servidumbre cuando la línea límite definida en el cuadro caiga en la zona de servidumbre; el límite de edificación se fijará en el borde exterior de la zona de servidumbre.

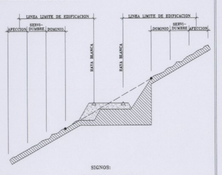

ISOZNOS:

△ Arista exterior de la calzada.

● Arista exterior de explanación.

DOMINIO PÚBLICO, SERVIDUMBRE Y LIMITACIONES A LA PROPIEDAD PRIVADA SEGUN LA LEY DE COSTAS Y SU REGLAMENTO.

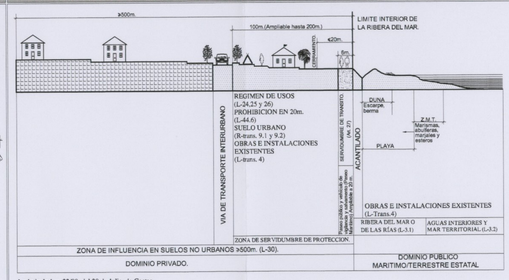

LaArticulo Ley 22/88, del 28 de Julio, de Costas.
ReArticulo Reglamento de la Ley de Costas.
RD 1471/89, del 1 de Diciembre.

RED VIARIA

AUTOVIA TF-5

CARRETERA INSULAR

CARRETERA LOCALES

CAMINOS, PISTAS LOCALES Y FORESTALES.

DELIMITACIÓN DE SUELO URBANO

DELIMITACIÓN DE SUELO URBANO NO CONSOLIDADO ORDENADO

DELIMITACION DE MANZANAS

CUMPLIMIENTO LEY DE COSTAS

LOS USOS EN SERVIDUMBRE DE PROTECCIÓN ESTARÁN A LO DESCRITO EN EL ART. 24 Y 25 DE LA LEY DE COSTAS

SERVIDUMBRE DE TRANSITO ART. 27 L.C.

ZONA DE INFLUENCIA ART. 30 L.C.

INSTALACIONES DE TRATAMIENTO DE AGUAS RESIDUALES ART. 44-6

INSTALACIONES Y CONSTRUCCIONES EXISTENTES EN DOMINIO PÚBLICO Y SERVIDUMBRE DE PROTECCIÓN A LO ESTABLECIDO EN LA DISPOSICIÓN TRANSITORIA CUARTA L.C.

LOS USOS A ACTUACIONES QUE SE PROYECTEN EN ZONA DE DOMINIO PÚBLICO PRECISARAN PREVIO OTORGAMIENTO DE LA AUTORIZACIÓN O CONCESIÓN PREVISTA EN LA L.C.

LÍNEA RIBERA DEL MAR

LÍNEA DE LIMITE DE PROTECCION

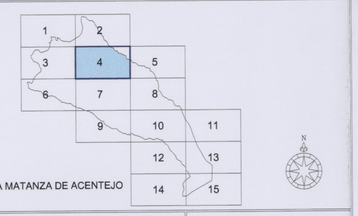

LA MATANZA DE ACENTEJO

ESCALA GRÁFICA:

0 20 40 80 120

Escala 1:2.000

LÍMITE TÉRMINO MUNICIPAL:

PLAN GENERAL DE ORDENACIÓN

LA MATANZA DE ACENTEJO

TEXTO REFUNDIDO
ABRIL 2003

SECRETARÍA GENERAL
Documento aprobado por el Pleno de fecha 27 AGO 2003
Fdo.:
ILTMO. AYUNTAMIENTO DE LA VILLA DE LA MATANZA DE ACENTEJO
PROVINCIA DE SANTA CRUZ DE TENERIFE

PLANO DE ORDENACIÓN

ESCALA 1:2.000

SUELO URBANO:
RED DE ALUMBRADO PÚBLICO

13.04

ÁNGEL M. CARO CANO & JOAQUÍN JARAOSO VALDERRAMA / ARQUITECTOS

GESTION Y PLANEAMIENTO TERRITORIAL Y MEDIOAMBIENTAL, S.A. GesPlan

GOBIERNO DE CANARIAS

AYUNTAMIENTO DE LA MATANZA DE ACENTEJO