



T.M. DEL ROSARIO

T.M. DE CANDELARIA

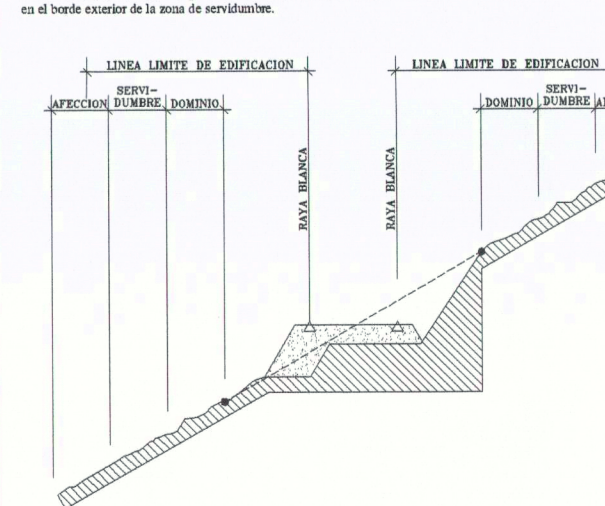
Aprobado por la Comisión de Ordenación del Territorio y Medio Ambiente de Canarias mediante acuerdo de fecha: **2 ABR. 2003**

**RED DE ALUMBRADO PÚBLICO**

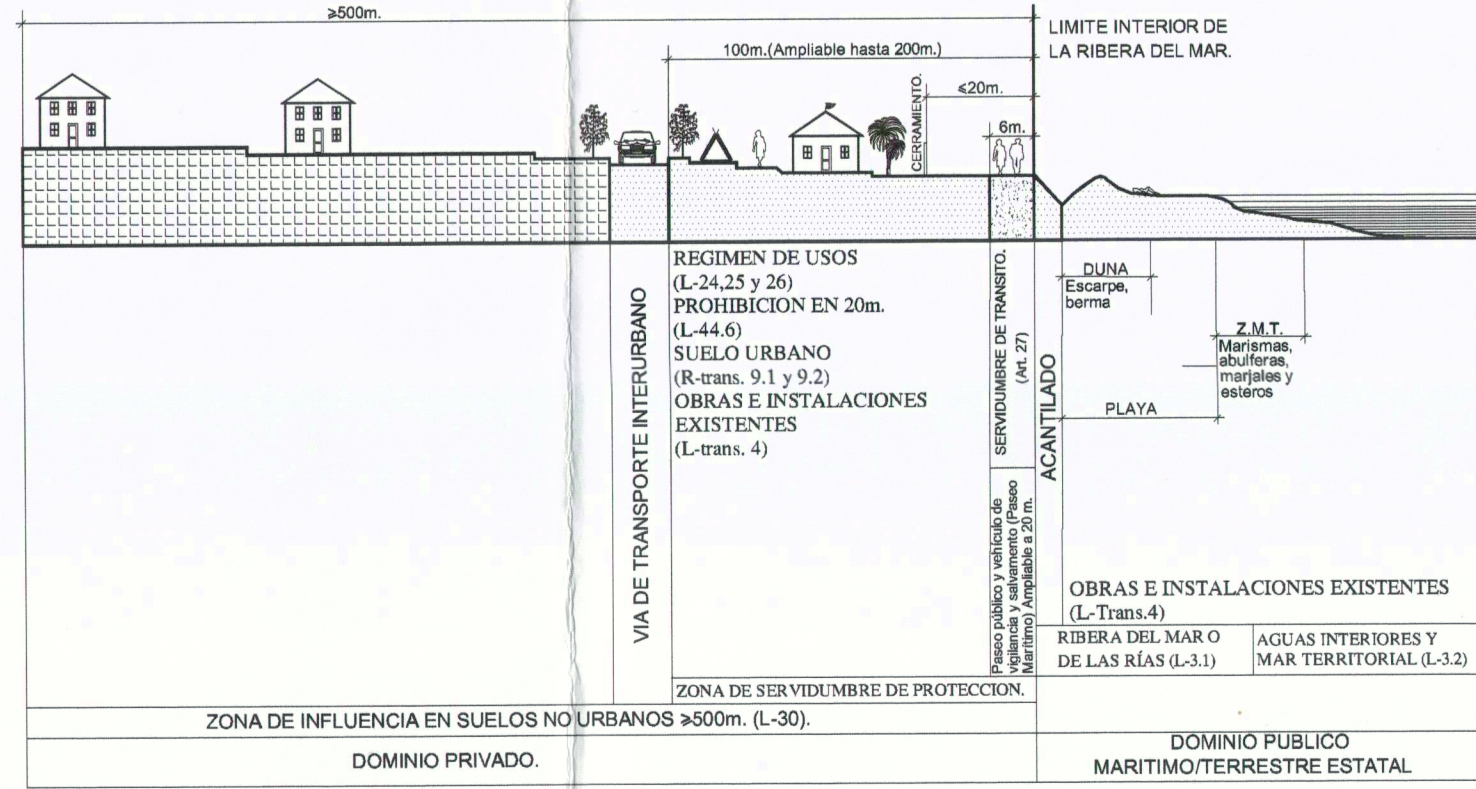
ALUMBRADO PÚBLICO

**FRANJAS DE PROTECCIÓN Y LÍNEA LÍMITE DE EDIFICACIÓN EN LA RED REGIONAL DE CARRETERAS.**

CLASE DE CARRETERA	ANCHO DE FRANJA (m.)		Línea Límite de Edificación (m.)
	Dominio	Servidumbre Afeción	
Autopista	0	17	5
Autovía	0	15	7
Carretera Comarcal (de interés regional)	0	10	7
Carretera Local	3	5	3

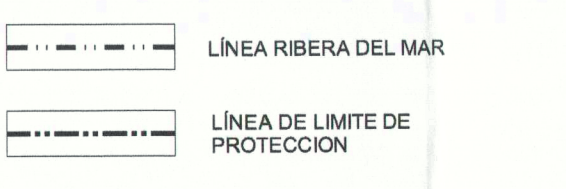


**DOMINIO PÚBLICO, SERVIDUMBRE Y LIMITACIONES A LA PROPIEDAD PRIVADA SEGUN LA LEY DE COSTAS Y SU REGLAMENTO.**



**CUMPLIMIENTO LEY DE COSTAS**

LOS USOS EN SERVIDUMBRE DE PROTECCIÓN ESTARÁN A LO DESCRITO EN EL ART. 24 Y 25 DE LA LEY DE COSTAS  
 SERVIDUMBRE DE TRANSITO ART. 27 L.C.  
 ZONA DE INFLUENCIA ART. 30 L.C.  
 INSTALACIONES DE TRATAMIENTO DE AGUAS RESIDUALES ART. 44-6  
 INSTALACIONES Y CONSTRUCCIONES EXISTENTES EN DOMINIO PÚBLICO Y SERVIDUMBRE DE PROTECCIÓN A LO ESTABLECIDO EN LA DISPOSICIÓN TRANSITORIA CUARTA L.C.  
 LOS USOS A ACTUACIONES QUE SE PROYECTEN EN ZONA DE DOMINIO PÚBLICO PRECISARÁN PREVIO OTORGAMIENTO DE LA AUTORIZACIÓN O CONCESIÓN PREVISTA EN LA L.C.



LA MATANZA DE ACENTEJO

ESCALA GRÁFICA:  
 0 50 100 200 300  
 Escala 1:5.000

LÍMITE TÉRMINO MUNICIPAL:

**PLAN GENERAL DE ORDENACIÓN LA MATANZA DE ACENTEJO**

TEXTO REFUNDIDO ABRIL 2003

PLANO DE INFORMACIÓN

ESTRUCTURA ORGÁNICA: RED DE ALUMBRADO PÚBLICO

ANGEL M. CARO CANO & JOAQUÍN MARTÍN VALDERRAMA ARQUITECTOS



SECRETARÍA GENERAL  
 ABRIL 2003  
 ESCALA 1:5.000

6.07