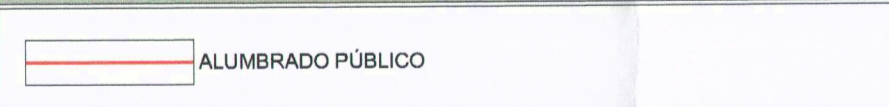


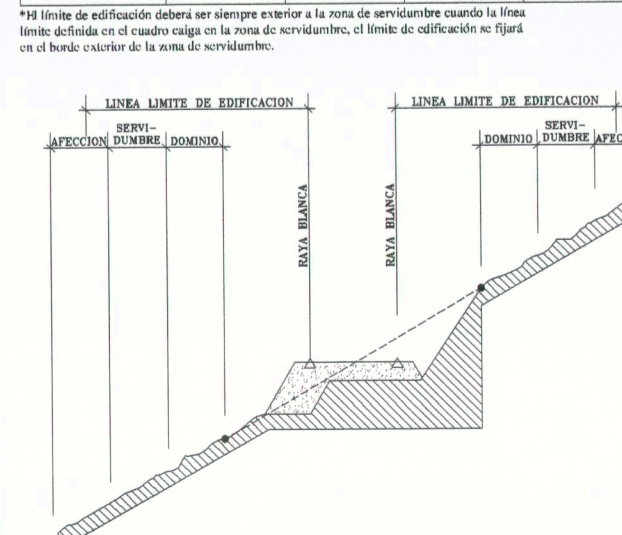
Aprobado definitivamente por la
 Comisión de Ordenación del Territorio
 y Medio Ambiente de Canarias mediante
 acuerdo de fecha: **2 ABR. 2003**

RED DE ALUMBRADO PÚBLICO

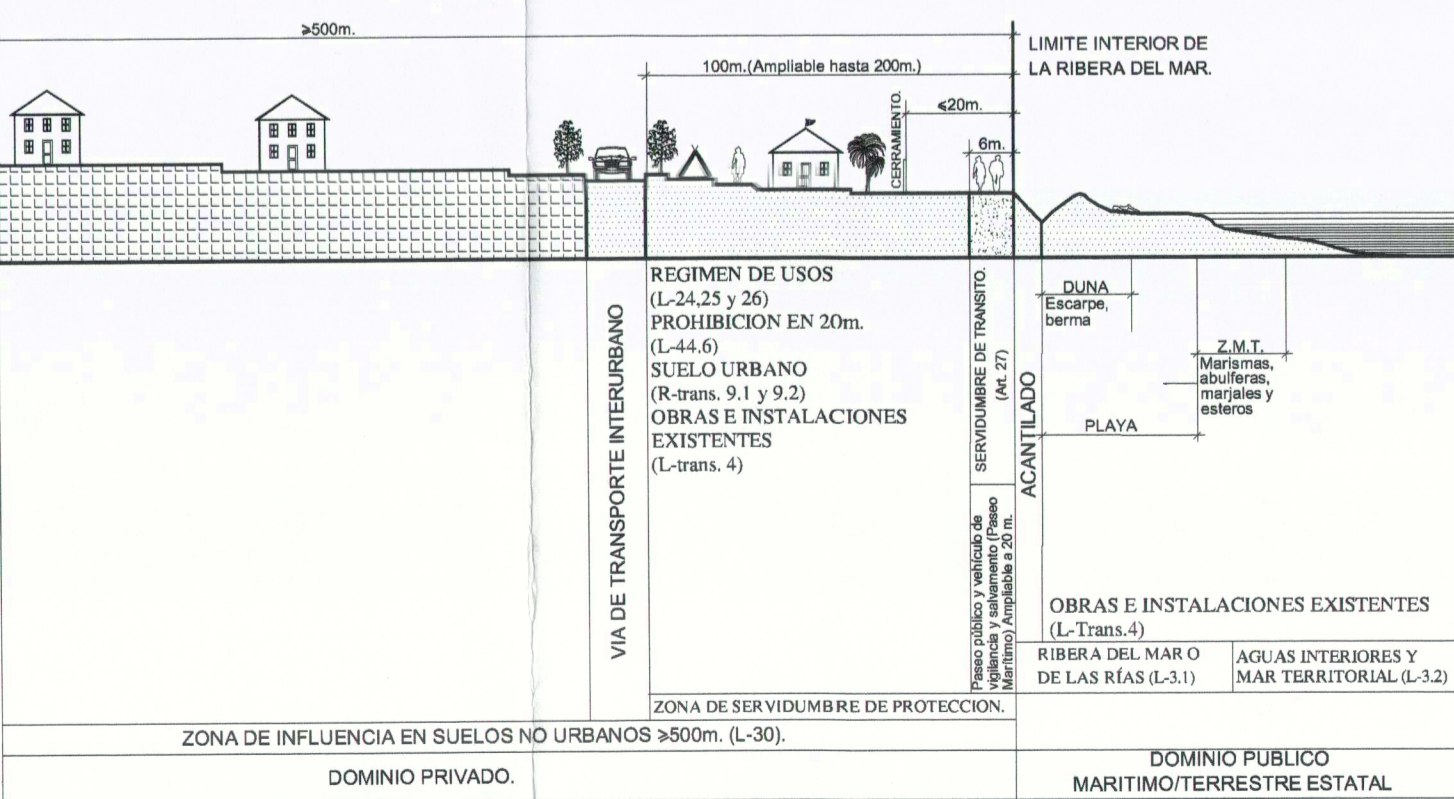


FRANJAS DE PROTECCIÓN Y LÍNEA LÍMITE DE EDIFICACIÓN EN LA RED REGIONAL DE CARRETERAS.

CLASE DE CARRETERA	ANCHO DE FRANJA (m.)	Libre (Riela de Edificación)		
	Domínio	Servidumbre	Afectación (m ²)	
Autopista	8	17	5	35
Autoría	8	15	7	30
Carretera Convencional de Interés Regional	8	10	7	25
Riela de la Red	3	5	3	12

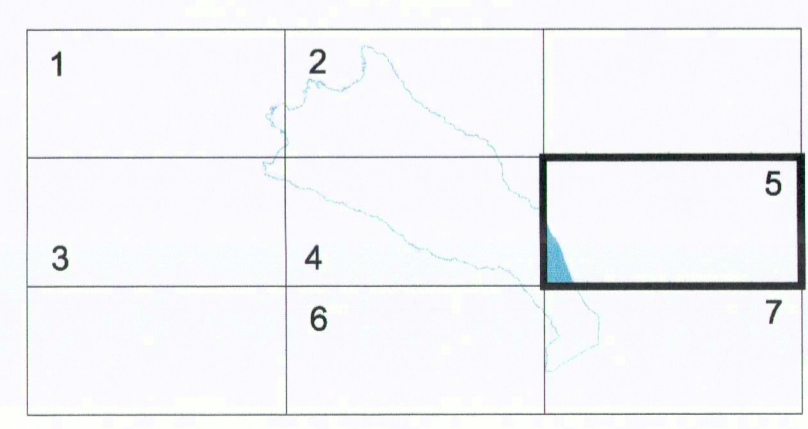


DOMINIO PÚBLICO, SERVIDUMBRE Y LIMITACIONES A LA PROPIEDAD PRIVADA SEGUN LA LEY DE COSTAS Y SU REGLAMENTO.




CUMPLIMIENTO LEY DE COSTAS

LOS USOS EN SERVIDUMBRE DE PROTECCIÓN ESTARÁN A LO DESCRITO EN EL ART. 24 Y 25 DE LA LEY DE COSTAS.
 SERVIDUMBRE DE TRANSITO ART. 27 L.C.
 ZONA DE INFLUENCIA ART. 30 L.C.
 INSTALACIONES DE TRATAMIENTO DE AGUAS RESIDUALES ART. 44.4
 INSTALACIONES Y CONSTRUCCIONES EXISTENTES EN DOMINIO PÚBLICO Y SERVIDUMBRE DE PROTECCIÓN A LO ESTABLECIDO EN LA DISPOSICIÓN TRANSITORIA CUARTA L.C.
 LOS USOS A ACTUACIONES QUE SE PROYECTEN EN ZONA DE DOMINIO PÚBLICO PRECISARÁN PREVIO OTORGAMIENTO DE LA AUTORIZACIÓN O CONCESIÓN PREVISTA EN LA L.C.



LA MATANZA DE ACENTEJO



LÍMITE TÉRMINO MUNICIPAL:



PLAN GENERAL DE ORDENACIÓN LA MATANZA DE ACENTEJO

TEXTO REFUNDIDO
 ABRIL 2003

PLANO DE INFORMACIÓN

ESTRUCTURA ORGÁNICA:
 RED DE ALUMBRADO PÚBLICO **6.05**

ÁNGEL M. CARO CAÑO & JOAQUÍN CARROSO VALDERRAMA ARQUITECTOS

GESTIÓN Y PLANIFICACIÓN TERRITORIAL Y MEDIOAMBIENTAL S.A.

 GOBIERNO DE CANARIAS

 AYUNTAMIENTO DE LA MATANZA DE ACENTEJO