

T.M. DE LA VICTORIA DE ACENTEJO



T.M. DE CANDELARIA

Ayuntamiento de Candelaria
 Comarca de Candelaria del Territorio
 y Urbanización de Canarias mediante
 Acuerdo de Hecho - 2 ABR. 2003

RED DE ELECTRICIDAD


- LINEA ELÉCTRICA MEDIA TENSIÓN (M.T.)
- LINEA ELÉCTRICA ALTA TENSIÓN (A.T.)

RED DE TELEFONÍA

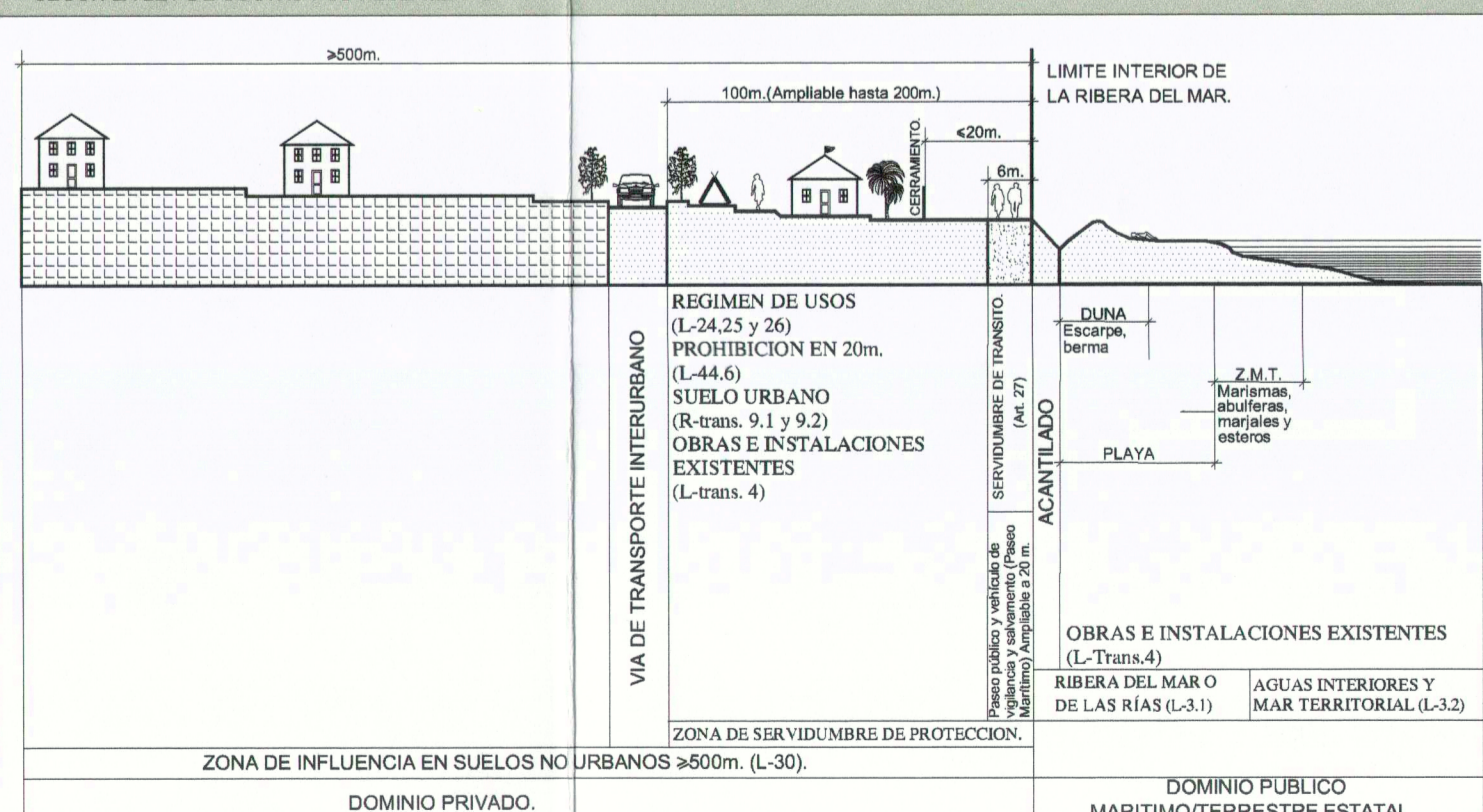
- RED DE TELEFONÍA AÉREA
- RED DE TELEFONÍA ENTERRADA

FRANJAS DE PROTECCIÓN Y LÍNEA LÍMITE DE EDIFICACIÓN EN LA RED REGIONAL DE CARRETERAS

CLASE DE CARRETERA	ANCHO DE FRANJA (m.)	Línea Límite de Edificación (m.)		
Domino	Servidumbre	Afectación (m.)		
Autopista	8	17	5	35
Autoría	8	15	7	30
Carrizales	8	10	7	25
Reste de la Red	3	5	3	12



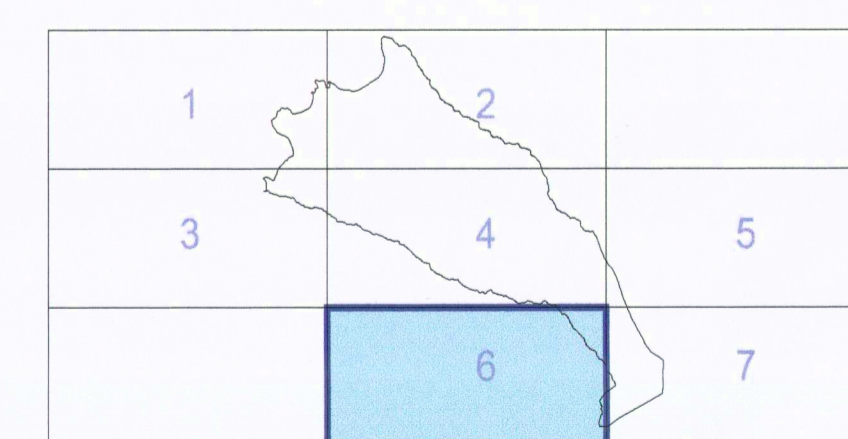
DOMINIO PÚBLICO, SERVIDUMBRE Y LIMITACIONES A LA PROPIEDAD PRIVADA SEGUN LA LEY DE COSTAS Y SU REGLAMENTO



CUMPLIMIENTO LEY DE COSTAS

LOS USOS EN SERVIDUMBRE DE PROTECCIÓN ESTARÁN A LO DESCRITO EN EL ART. 24 Y 25 DE LA LEY DE COSTAS
 SERVIDUMBRE DE TRANSITO ART. 27 L.C.
 ZONA DE INFLUENCIA ART. 30 L.C.
 INSTALACIONES DE TRATAMIENTO DE AGUAS RESIDUALES ART. 44-B
 INSTALACIONES Y CONSTRUCCIONES EXISTENTES EN DOMINIO PÚBLICO Y SERVIDUMBRE DE PROTECCIÓN A LO ESTABLECIDO EN LA DISPOSICIÓN TRANSITORIA CUARTA L.C.
 LOS USOS A ACTUACIONES QUE SE PROTECTEN EN ZONA DE DOMINIO PÚBLICO PRECISARÁN PREVIO OTORGAMIENTO DE LA AUTORIZACIÓN O CONCESIÓN PREVISTA EN LA L.C.

- LÍNEA RIBERA DEL MAR
- LÍNEA DE LIMITE DE PROTECCIÓN



LA MATANZA DE ACENTEJO

ESCALA GRÁFICA:
 0 50 100 200 300
 Escala 1:5.000

LÍMITE TÉRMINO MUNICIPAL:



PLAN GENERAL DE ORDENACIÓN
LA MATANZA DE ACENTEJO

TEXTO REFUNDIDO
 ABRIL 2003

PLANO DE INFORMACIÓN
 SECRETARÍA GENERAL
 7 AGO 2003
 ESCALA: 1:5.000
 AYUNTAMIENTO DE LA MATANZA DE ACENTEJO

ESTRUCTURA ORGÁNICA: INFRAESTRUCTURAS
 RED DE TELEFONÍA Y ELECTRICIDAD (M.T.) 5.06

ÁNGEL M. CARO CANO & JOAQUÍN MAÑOSO VALDERRAMA - ARQUITECTOS

