

T.M. DE LA VICTORIA DE ACENTEJO

T.M. DEL SAUZAL

Escala 1:5.000  
27 ABRIL 2003

**RED DE ELECTRICIDAD**

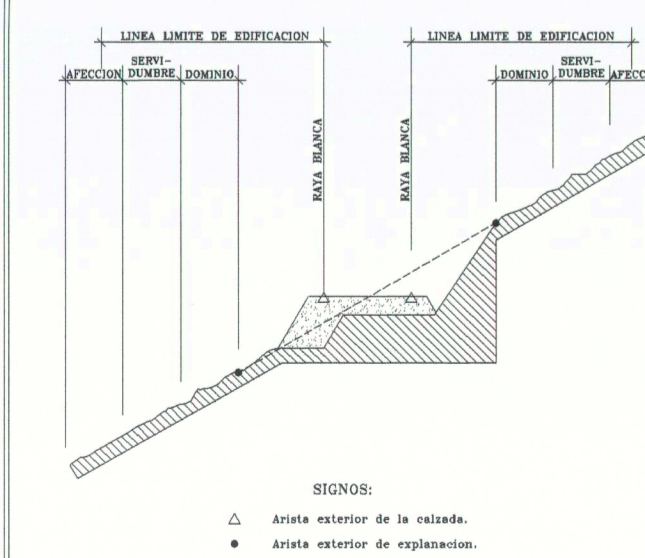
- LÍNEA ELÉCTRICA MEDIA TENSIÓN (M.T.)
- LÍNEA ELÉCTRICA ALTA TENSIÓN (A.T.)

**RED DE TELEFONÍA**

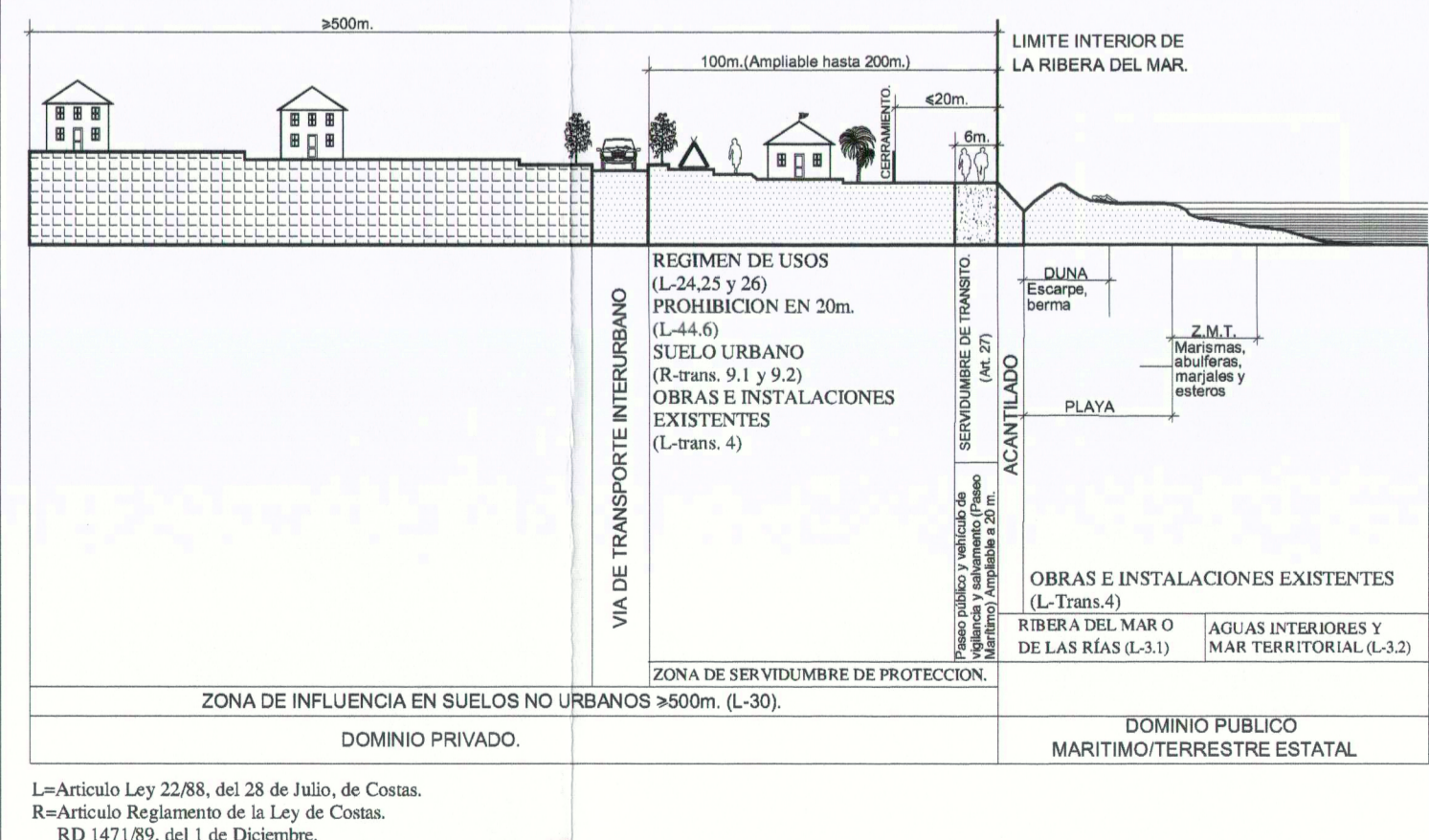
- RED DE TELEFONÍA AÉREA
- RED DE TELEFONÍA ENTERRADA

**FRANJAS DE PROTECCIÓN Y LÍNEA LÍMITE DE EDIFICACIÓN EN LA RED REGIONAL DE CARRETERAS**

CLASE DE CARRETERA	ANCHO DE FRANJA (m.)	Símbolo		
Dominio	Servidumbre	Afección		
Autopista	8	17	5	35
Nacional	8	15	7	30
Carreteras Comunitarias de Interés Regional	8	10	7	25
Resto de la Red	3	5	3	12

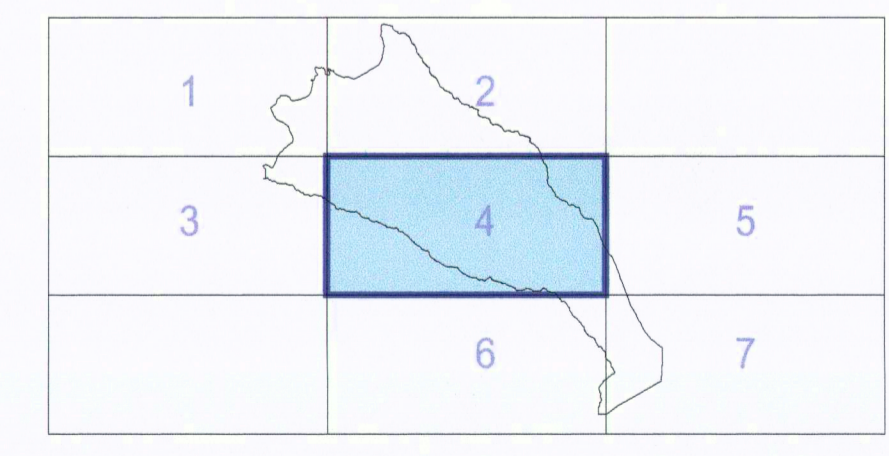


**DOMINIO PÚBLICO, SERVIDUMBRE Y LIMITACIONES A LA PROPIEDAD PRIVADA SEGUN LA LEY DE COSTAS Y SU REGLAMENTO**



**CUMPLIMIENTO LEY DE COSTAS**

LOS USOS EN SERVIDUMBRE DE PROTECCIÓN ESTARÁN A LO DESCRITO EN EL ART. 24 Y 25 DE LA LEY DE COSTAS  
SERVIDUMBRE DE TRANSITO ART. 27 L.C.  
ZONA DE INFLUENCIA ART. 30 L.C.  
INSTALACIONES DE TRATAMIENTO DE AGUAS RESIDUALES ART. 44-4  
INSTALACIONES Y CONSTRUCCIONES EXISTENTES EN DOMINIO PÚBLICO Y SERVIDUMBRE DE PROTECCIÓN A LO ESTABLECIDO EN LA DISPOSICIÓN TRANSITORIA CUARTA L.C.  
LOS USOS Y ACTUACIONES QUE SE PROYECTEN EN ZONA DE DOMINIO PÚBLICO PRECISARÁN PREVIO OTORGAMIENTO DE LA AUTORIZACIÓN O CONCESIÓN PREVISTA EN LA L.C.



LA MATANZA DE ACENTEJO

ESCALA GRÁFICA:  
0 50 100 200 300  
Escala 1:5.000

LÍMITE TÉRMINO MUNICIPAL:

**PLAN GENERAL DE ORDENACIÓN LA MATANZA DE ACENTEJO**

TEXTO REFUNDIDO ABRIL 2003

PLANO DE INFORMACIÓN

ESTRUCTURA ORGÁNICA: INFRAESTRUCTURAS RED DE TELEFONÍA Y ELECTRICIDAD (M.T.) **5.04**

ÁNGEL M. CARO CANO & JOAQUÍN MAÑOSO VALDERRAMA - ARQUITECTOS



SECRETARÍA GENERAL  
Decreto de 7 de AGO 2003  
Escala 1:5.000  
PROVINCIA DE SAN LUIS DE CABALLERÍA