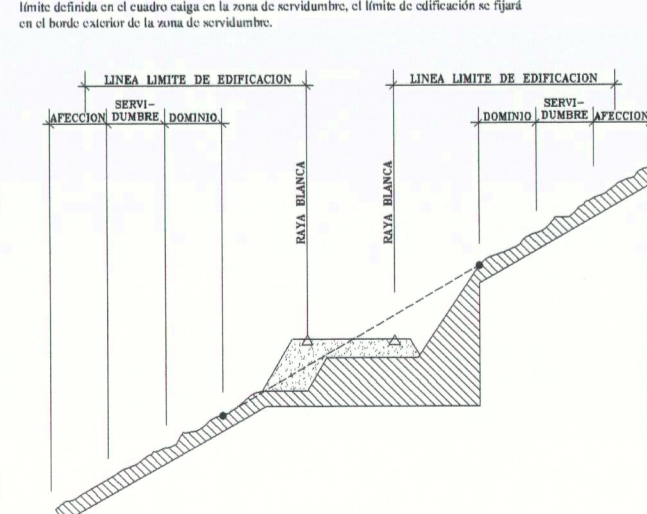


**RED DE ABASTECIMIENTO DE AGUA**

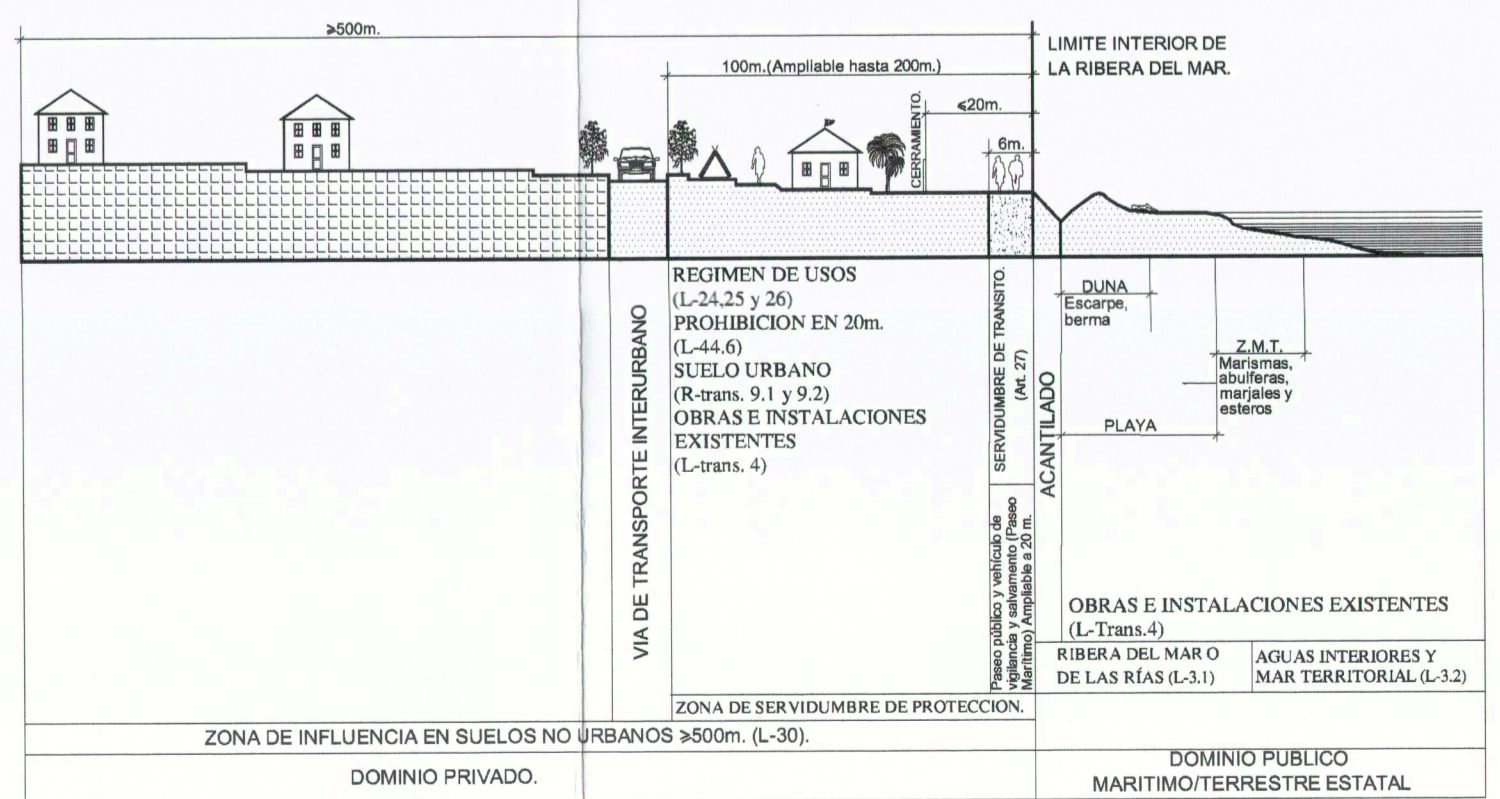
- TUBERIA ENTRE Ø 2" Y Ø 6"
- TUBERIA DE POLETENO
- TUBERIA DE FUNDICION
- TUBERIA DE MENOR 2"
- TUBERIA DE ACERO GALVANIZADO
- TUBERIA Ø MAYOR 6"
- CANAL
- DEPÓSITO REGULADOR
- FIN DE TUBERIA

**FRANJAS DE PROTECCIÓN Y LÍNEA LÍMITE DE EDIFICACIÓN EN LA RED REGIONAL DE CARRETERAS**

CLASE DE CARRETERA	ANCHO DE FRANJA (m.)	Línea Límite de Edificación (m.)
Nacional	17	5
Antaria	15	7
Carreteras (Comunales y Privadas)	12	7
Resto de la Red	5	3

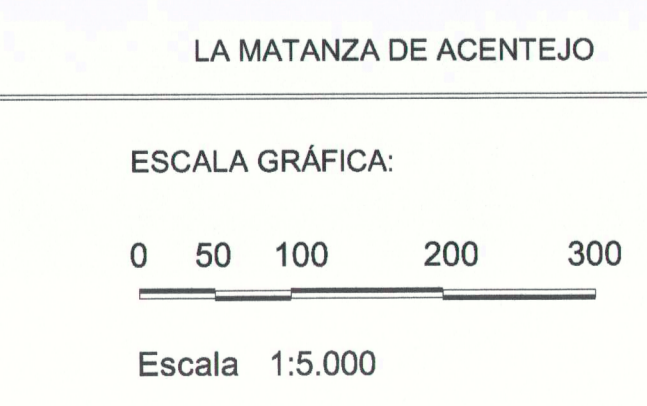


**DOMINIO PÚBLICO, SERVIDUMBRE Y LIMITACIONES A LA PROPIEDAD PRIVADA SEGUN LA LEY DE COSTAS Y SU REGLAMENTO**



**CUMPLIMIENTO LEY DE COSTAS**

LOS USOS EN SERVIDUMBRE DE PROTECCIÓN ESTARÁN A LO DESCRITO EN EL ART. 24 Y 25 DE LA LEY DE COSTAS  
 SERVIDUMBRE DE TRANSITO ART. 27 L.C.  
 ZONA DE INFLUENCIA ART. 30 L.C.  
 INSTALACIONES DE TRATAMIENTO DE AGUAS RESIDUALES ART. 44-6  
 INSTALACIONES Y CONSTRUCCIONES EXISTENTES EN DOMINIO PÚBLICO Y SERVIDUMBRE DE PROTECCIÓN A LO ESTABLECIDO EN LA DISPOSICIÓN TRANSITORIA CUARTA L.C.  
 LOS USOS A ACTUACIONES QUE SE PROYECTEN EN ZONA DE DOMINIO PÚBLICO PREDSERBIAN PREVIO OTORGAMIENTO DE LA AUTORIZACIÓN O CONCESIÓN PREVISTA EN LA L.C.



LÍMITE TÉRMINO MUNICIPAL:

**PLAN GENERAL DE ORDENACIÓN LA MATANZA DE ACENTEJO**

TEXTO REFUNDIDO ABRIL 2003  
 PLANO DE INFORMACIÓN

ESTRUCTURA ORGÁNICA : RED ABASTECIMIENTO DE AGUA **4.05**

ÁNGEL M. CARO CANO & JOAQUÍN MAÑOSO VALDERRAMA - ARQUITECTOS

Tratado del Plan de Ordenación del Territorio de la Matanza de Acentejo  
 Documento aprobado por el Ayuntamiento de Acentejo el día 7 de Agosto de 2003  
 - 2 ABR. 2003