

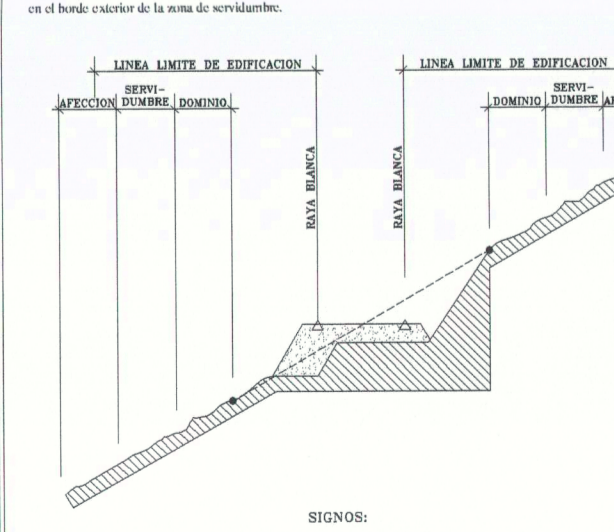
Aprobado definitivamente por  
Comisión de Ordenación del Territorio  
y Medio Ambiente de Canarias mediante  
Acuerdo de fecha: - 2 ABR. 2003

**RED VIARIA**

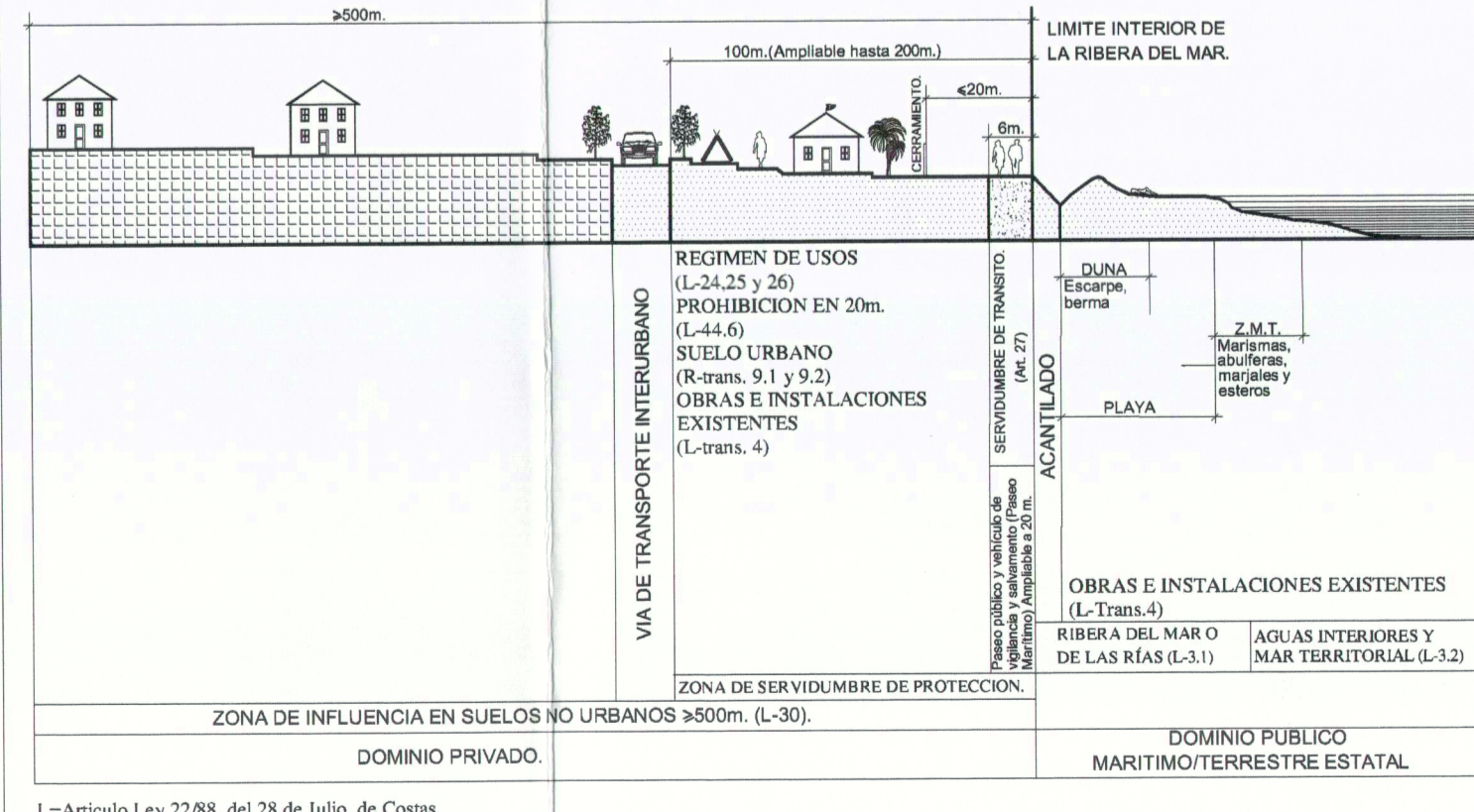
- AUTOVIA (TF-5)
- CARRETERA INSULAR (C-820)
- CARRETERA INSULAR (TF-3115)
- CARRETERA INSULAR (C-824)
- CARRETERA LOCALES
- PISTAS LOCALES Y FORESTALES

**FRANJAS DE PROTECCIÓN Y LÍNEA LÍMITE DE EDIFICACIÓN EN LA RED REGIONAL DE CARRETERAS.**

CLASE DE CARRETERA	ANCHO DE FRANJA (m.)	Libre (m.)	Reserva de Maniobra (m.)
Autovía	17	5	15
Autonómica	8	15	7
Carretera Comunitaria de Interés regional	8	10	7
Carretera Local	3	5	3
Pista Local y Forestal	3	5	3

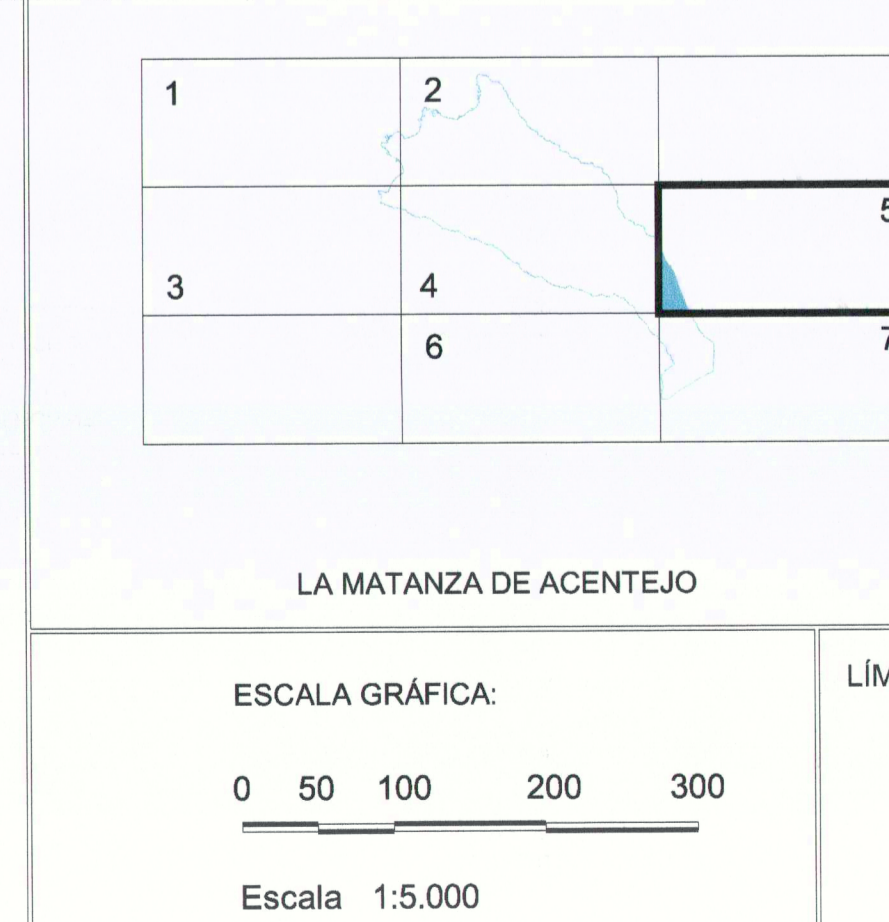


**DOMINIO PÚBLICO, SERVIDUMBRE Y LIMITACIONES A LA PROPIEDAD PRIVADA SEGUN LA LEY DE COSTAS Y SU REGLAMENTO.**



**CUMPLIMIENTO LEY DE COSTAS**

LOS USOS EN SERVIDUMBRE DE PROTECCIÓN ESTARÁN A LO DESCRITO EN EL ART. 24 Y 25 DE LA LEY DE COSTAS  
SERVIDUMBRE DE TRANSITO ART. 27 L.C.  
ZONA DE INFLUENCIA ART. 30 L.C.  
INSTALACIONES DE TRATAMIENTO DE AGUAS RESIDUALES ART. 44-6  
INSTALACIONES Y CONSTRUCCIONES EXISTENTES EN DOMINIO PÚBLICO Y SERVIDUMBRE DE PROTECCIÓN A LO ESTABLECIDO EN LA DISPOSICIÓN TRANSITORIA CUARTA L.C.  
LOS USOS A ACTUACIONES QUE SE PROYECTEN EN ZONA DE DOMINIO PÚBLICO PRECISARÁN PREVIO OTORGAMIENTO DE LA AUTORIZACIÓN O CONCESIÓN PREVISTA EN LA L.C.



**PLAN GENERAL DE ORDENACIÓN LA MATANZA DE ACENTEJO**

TEXTO REFUNDIDO ABRIL 2003

PLANO DE INFORMACIÓN

ESTRUCTURA ORGÁNICA: INFRAESTRUCTURA VIARIA

ÁNGEL M. CARO CANO & JOAQUÍN MARCOS VALDERRAMA / ARQUITECTOS

ESCALA: 3.05

GOBIERNO DE CANARIAS

AYUNTAMIENTO DE LA MATANZA DE ACENTEJO

SECRETARÍA GENERAL Documento aprobado 7 AGO 2003

ULTIMO ACUERDO DE LA JILIA DE LA MATANZA DE ACENTEJO PROVINCIA DE SANTA CRUZ DE TENERIFE ESCALA: 1:5.000