



T.M. DE LA VICTORIA DE ACENTEJO

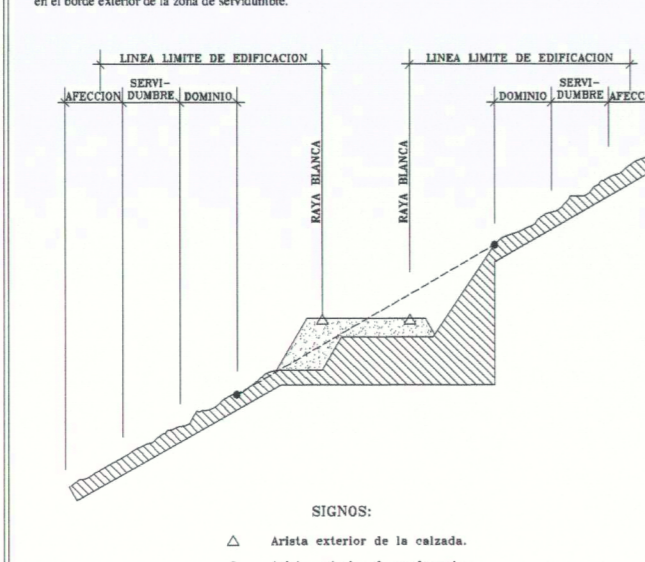
SECRETARÍA GENERAL
 DOCUMENTO AUTENTICADO
 7 AGO 2003
 15:0000
 DE LA MATANZA DE ACENTEJO
 PROVINCIA DE SANTA CRUZ DE TENERIFE
 7 ABR 2003

RED VIARIA

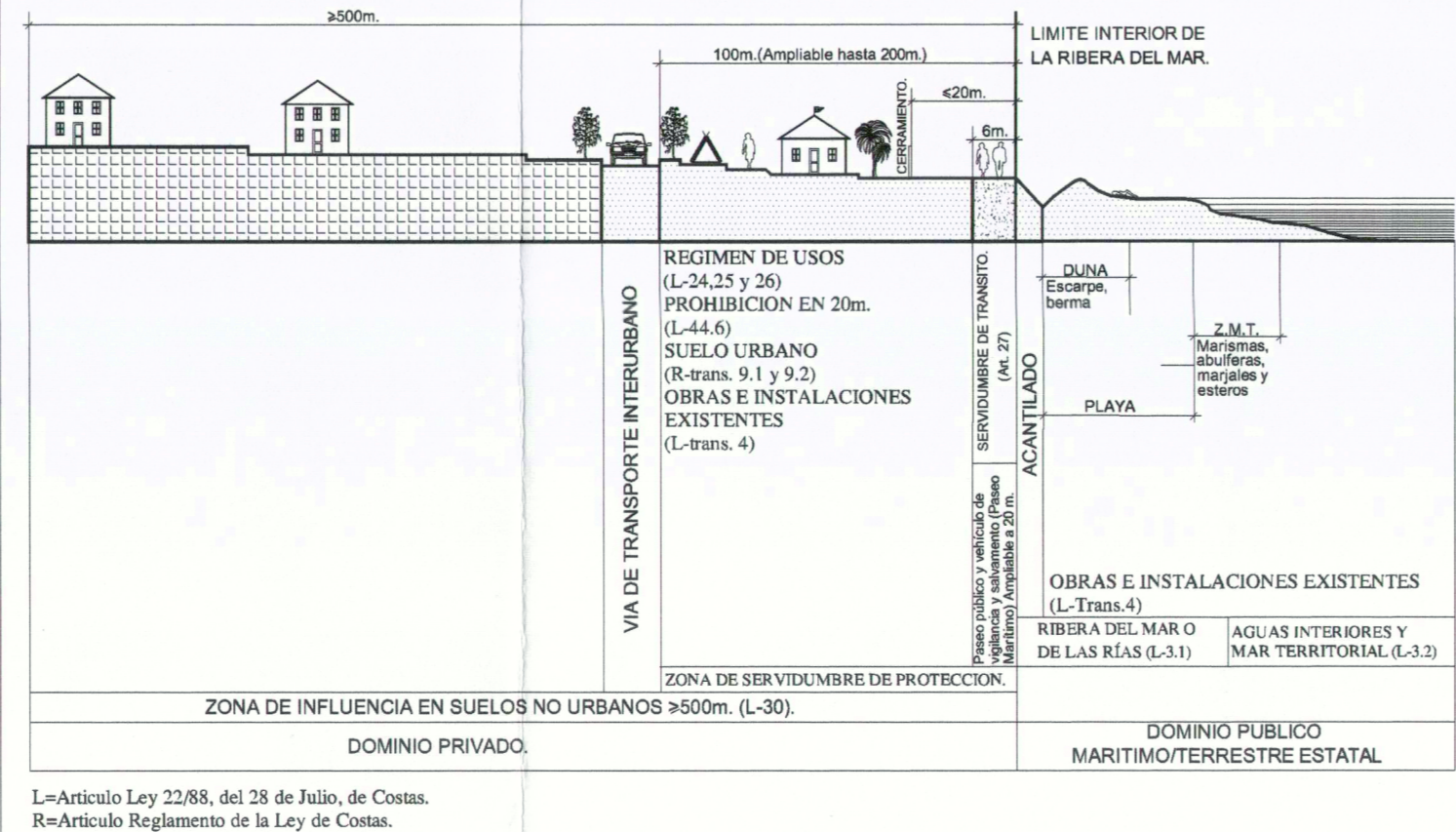
- AUTOVIA (TF-5)
- CARRETERA INSULAR (C-620)
- CARRETERA INSULAR (TF-3115)
- CARRETERA INSULAR (C-524)
- CARRETERA LOCALES
- PISTAS LOCALES Y FORESTALES

FRANJAS DE PROTECCIÓN Y LÍNEA LÍMITE DE EDIFICACIÓN EN LA RED REGIONAL DE CARRETERAS

CLASE DE CARRETERA	ANCHO DE FRANJA (m.)	Libre Rueda de Adhesivos (cm. ²)
Autopista	8	17
Autovía	8	13
Carrutera (Intercomunal de Interés Regional)	8	10
Ruta de la Isla	5	5

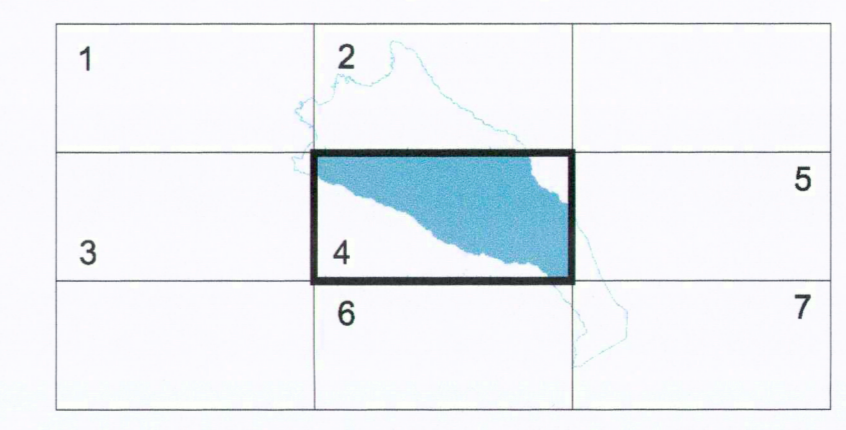


DOMINIO PÚBLICO, SERVIDUMBRE Y LIMITACIONES A LA PROPIEDAD PRIVADA SEGUN LA LEY DE COSTAS Y SU REGLAMENTO.



CUMPLIMIENTO LEY DE COSTAS

LOS USOS EN SERVIDUMBRE DE PROTECCIÓN ESTARÁN A LO DESCRITO EN EL ART. 24 Y 25 DE LA LEY DE COSTAS.
 SERVIDUMBRE DE TRANSITO ART. 27 L.C.
 ZONA DE INFLUENCIA ART. 30 L.C.
 INSTALACIONES DE TRATAMIENTO DE AGUAS RESIDUALES ART. 44-6
 INSTALACIONES Y CONSTRUCCIONES EXISTENTES EN DOMINIO PÚBLICO Y SERVIDUMBRE DE PROTECCIÓN A LO ESTABLECIDO EN LA DISPOSICIÓN TRANSITORIA CUARTA L.C.
 LOS USOS A ACTUACIONES QUE SE PROYECTEN PREVIO OTORGAMIENTO DE LA AUTORIZACIÓN O CONCESIÓN PREVISTA EN LA L.C.



LA MATANZA DE ACENTEJO

ESCALA GRÁFICA:
 0 50 100 200 300

Escala 1:5.000



LÍMITE TÉRMINO MUNICIPAL:

PLAN GENERAL DE ORDENACIÓN LA MATANZA DE ACENTEJO

TEXTO REFUNDIDO ABRIL 2003

PLANO DE INFORMACIÓN

ESTRUCTURA ORGÁNICA: INFRAESTRUCTURA VIARIA

ANGEL M. CARO CANO & JOAQUÍN MARINOSO VALDERRAMA / ARQUITECTOS

3.04

SECRETARÍA GENERAL DOCUMENTO AUTENTICADO 7 AGO 2003 15:0000 DE LA MATANZA DE ACENTEJO PROVINCIA DE SANTA CRUZ DE TENERIFE

GesPlan GESTIÓN Y PLANIFICACIÓN TERRITORIAL MEDIOAMBIENTAL S.A.

GOBIERNO DE CANARIAS

AYUNTAMIENTO DE LA MATANZA DE ACENTEJO