









 Aprobado definitivamente por la  
 Comisión de Ordenación del Territorio  
 y Medio Ambiente de Canarias mediante  
 acuerdo de fecha: - 2 ABR. 2003


INTERES FAUNÍSTICO	
AREAS DE INTERES FAUNÍSTICO	
CLASIFICACIÓN FAUNÍSTICA	
 ZONAS FORESTALES DE PINAR Y MONTEVERDE  ZONA LITORAL Y CARDONALES	

RED VIARIA	
 CARRETERA CIRCVNALVACION (TF-5)	
 CARRETERA INSULAR (C-820)	
 CARRETERA INSULAR (TF-3115)	
 CARRETERA INSULAR (C-824)	
 CARRETERA LOCALES	
 CAMINOS, PISTAS LOCALES Y FORESTALES.	

**CUMPLIMIENTO LEY DE COSTAS**

LOS USOS EN SERVIDUMBRE DE PROTECCIÓN ESTARÁN A LO DESCRITO EN EL ART. 24 Y 25 DE LA LEY DE COSTAS  
 SERVIDUMBRE DE TRANSITO ART. 27 L.C.  
 ZONA DE INFLUENCIA ART. 30 L.C.  
 INSTALACIONES DE TRATAMIENTO DE AGUAS RESIDUALES ART. 44.6  
 INSTALACIONES Y CONSTRUCCIONES EXISTENTES EN DOMINIO PÚBLICO Y SERVIDUMBRE DE PROTECCIÓN A LO ESTABLECIDO EN LA DISPOSICIÓN TRANSITORIA CUARTA L.C.  
 LOS USOS A ACTUACIONES QUE SE PROYECTEN EN ZONA DE DOMINIO PÚBLICO PRECISARÁN PREVIO OTORGAMIENTO DE LA AUTORIZACIÓN O CONCESIÓN PREVISTA EN LA L.C.

 LÍNEA RIBERA DEL MAR	
 LÍNEA DE LÍMITE DE PROTECCIÓN	
 LÍNEA DE DESLINDE	


  
 LA MATANZA DE ACENTEJO

ESCALA GRÁFICA:  
 0 100 200 400 600

Escala 1:10.000

LIMITE TÉRMINO MUNICIPAL:

**PLAN GENERAL DE ORDENACIÓN**  
**LA MATANZA DE ACENTEJO**  
 TEXTO REFUNDIDO  
 ABRIL 2003

PLANO DE INFORMACIÓN

ESCALA 1:10.000

**CONTENIDO AMBIENTAL**  
**AREAS DE INTERES FAUNÍSTICO**

ANGEL M. CARO CANO & JOAQUÍN ANTONIO VALDERRAMA ARQUITECTOS


 GESTIÓN Y PLANEAMIENTO TERRITORIAL Y MEDIO AMBIENTAL, S.A.


 GOBIERNO DE CANARIAS


 AYUNTAMIENTO DE LA MATANZA DE ACENTEJO

10