
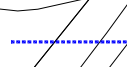





- RED DE ALCANTARILLADO**
-  RED PRIMARIA
  -  RED SECUNDARIA
  -  POZO DE REGISTRO
  -  RED PRIMARIA EXISTENTE
  -  POZO EXISTENTE

--- AMBITO DE ACTUACION

PROYECTO: PLAN PARCIAL S.U.R. LA VEGA 2. LA LAGUNA. PROPIETARIO: COMUNIDAD DE BIENES LA VEGA 2	ARQUITECTO: FELIX F. PERERA PÉREZ
PLANO: ORDENACION. REDES DE SERVICIOS. ALCANTARILLADO. AGUAS NEGRAS.	FIRMA: NEGRAS.
ESCALA: 1/500	SEPTIEMBRE / 2.005

Nº PLANO  
**0.8.**