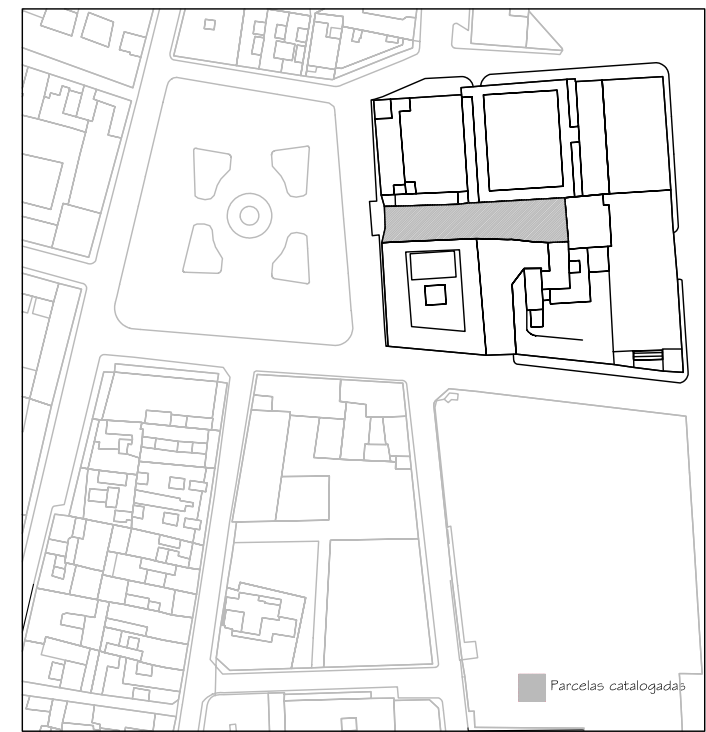










ÁREA DE PROTECCIÓN

ÁREA LIBRE OBLIGATORIA




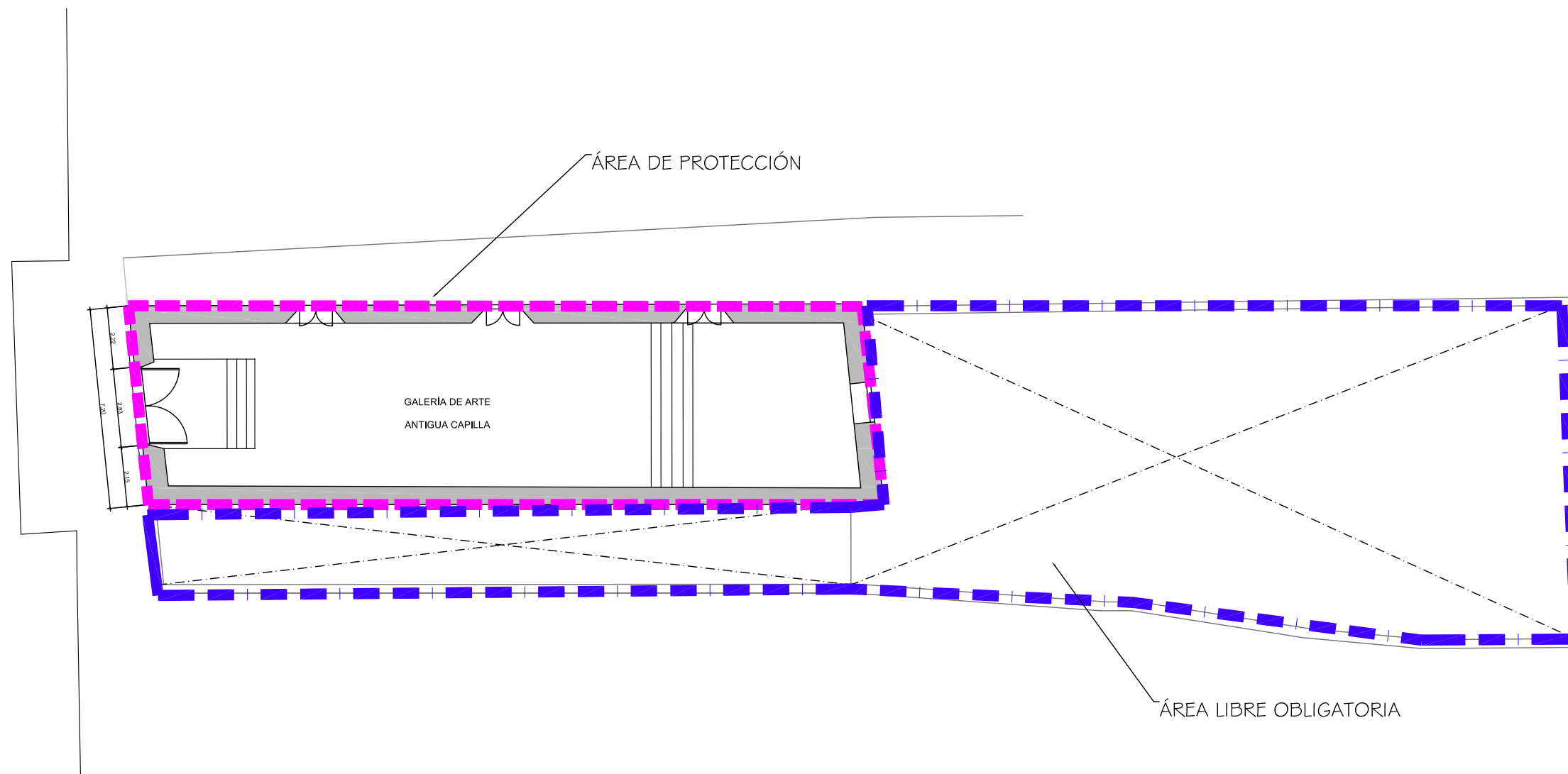
Delimitación de Parcelas - Mz 15197 (Mz95)

* REMITIRSE A LA FICHA DE BARRANCO.

-  ÁREA DE PROTECCIÓN
-  ÁREA LIBRE DE PROTECCIÓN
-  ÁREA DE MOVIMIENTO DE BAJA DENSIDAD
-  ÁREA LIBRE OBLIGATORIA
-  ÁREA DE MOVIMIENTO (I planta)
-  ÁREA DE MOVIMIENTO (II planta)
-  ÁREA DE MOVIMIENTO (III planta)
-  ELEMENTOS A ELIMINAR

Documento de aprobación definitiva Julio 2005

PLAN ESPECIAL DE PROTECCIÓN DEL CONJUNTO HISTÓRICO			
EXCELENTÍSIMO AYUNTAMIENTO DE SAN CRISTÓBAL DE LA LAGUNA			
<small>Plano</small>	ORDENANZA DE MANZANA	<small>Referencia Catastral</small>	15197
		<small>Manzana</small>	95
		<small>Parcela</small>	TODAS
 ARQUITECTURA URBANISMO COOPERACIÓN S.L.			
<small>Escala Gráfica</small>	<small>Fecha</small>	<small>Escala</small>	<small>Número</small>
0 5 10 15 20 25m	JULIO - 2005	1/500	01
<small>Form. Original</small>	<small>Ploteo</small>	<small>Ref.Cad</small>	
DIN A3	1000=750	MZ95 Ordenanza.dwg	



Documento de aprobación definitiva Julio 2005

PLAN ESPECIAL DE PROTECCIÓN DEL CONJUNTO HISTÓRICO			
EXCELENTÍSIMO AYUNTAMIENTO DE SAN CRISTÓBAL DE LA LAGUNA			
Plano	ORDENANZA		Situación Plaza del Adelantado, s/n
	Manzana 95	Parcela 03	
auc ARQUITECTURA URBANISMO COOPERACIÓN S.L.			
Escala Gráfica	Fecha JULIO-2005	Escala 1/200	Número 05
0 1 2 3 4 5 6 7 8 9 10m	Form. Original DIN A3	Ploteo 1000=200	Ref. Cad 05-MZ95 P03 ORDENANZA.dwg

MZ CATASTRAL 15197 MZ 95

Manzana	95	
Parcela	3	Ermita de San Miguel
Dirección		Pza. Adelantado, s/n
Referencia catastral		15197- 3
Protección anterior		Monumental 2
Protección propuesta		Integral 2
Elementos protegidos		La ermita.
Plantas elementos protegidos	1	
Visitada	SI	
Remontas permitidas	NO	
Elementos a eliminar	NO	
Elementos a recuperar		Recuperación general del inmueble.
Segregación permitida	NO	
Nueva edificación permitida	NO	
Plantas de la nueva edificación	0	
Patio		No presenta, pero se respeta como área libre obligatoria el área que rodea la ermita.
Condiciones de uso		Dotacional religioso.
% Ocupación máxima permitida		La existente.
Fachada		Se protege volúmenes, texturas, carpinterías y acabados.