








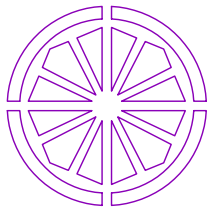


Delimitación de Parcelas - Mz 14188 (Mz94)

-  ÁREA DE PROTECCIÓN
-  ÁREA LIBRE DE PROTECCIÓN
-  ÁREA DE MOVIMIENTO DE BAJA DENSIDAD
-  ÁREA LIBRE OBLIGATORIA
-  ÁREA DE MOVIMIENTO (I planta)
-  ÁREA DE MOVIMIENTO (II planta)
-  ÁREA DE MOVIMIENTO (III planta)
-  ELEMENTOS A ELIMINAR

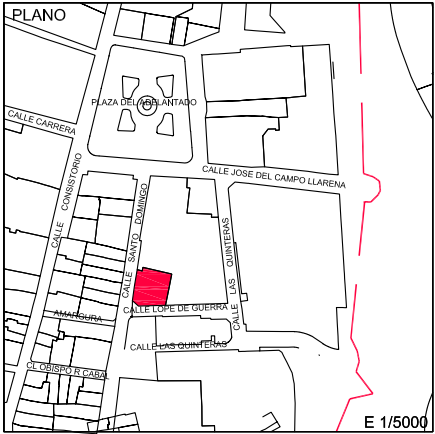
Documento de aprobación definitiva Julio 2005

PLAN ESPECIAL DE PROTECCIÓN DEL CONJUNTO HISTÓRICO			
EXCELENTÍSIMO AYUNTAMIENTO DE SAN CRISTÓBAL DE LA LAGUNA			
Plano		Referencia Catastral	
ORDENANZA DE MANZANA		14188	
		Manzana	Parcela
		94	TODAS
 ARQUITECTURA URBANISMO COOPERACIÓN S.L.			
Escala Gráfica		Fecha	Escala
0 5 10 15 20 25m		JULIO - 2005	1/500
Form. Original	Ploteo	Ref. Cad	Número
DIN A3	1000=750	MZ94 Ordenanza.dwg	01

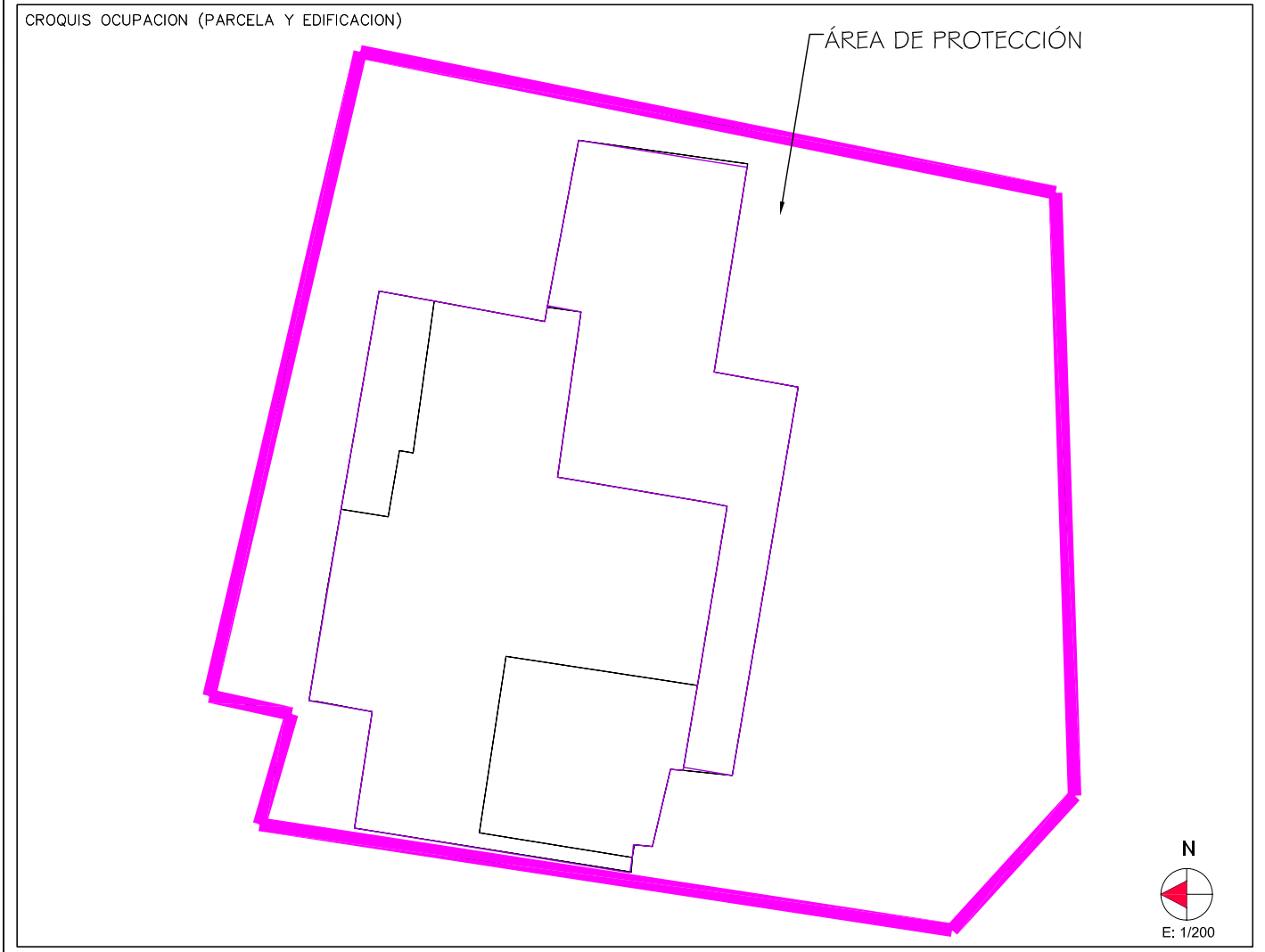


AYUNTAMIENTO DE SAN CRISTÓBAL DE LA LAGUNA PLAN ESPECIAL DE PROTECCIÓN DEL CONJUNTO HISTÓRICO

FICHA DE INFORMACION DE LA EDIFICACION		IDENTIFICACIÓN PLAN ESPECIAL																
		MANZANA 94	PARCELA 01															
DIRECCION: CALLE Y NUMERO SANTO DOMINGO nº 5 esq LOPE DE GUERRA		REFERENCIA CATASTRAL																
PROPIETARIO		MANZANA 14188	PARCELA 01															
NUEVA EDIFICACIÓN		<table border="1" style="width: 100%; border-collapse: collapse;"> <tr> <td colspan="2" style="text-align: center;">OCUPACIÓN TOTAL MÁX</td> <td style="text-align: center;">LA EXISTENTE</td> </tr> <tr> <td colspan="3" style="text-align: center;">ALTURAS PERMITIDAS NUEVA EDIFICACIÓN</td> </tr> <tr> <td></td> <td style="text-align: center;">ALTURA MINIMA</td> <td style="text-align: center;">ALTURA MÁXIMA</td> </tr> <tr> <td style="text-align: center;">NIVEL</td> <td style="text-align: center;">I</td> <td style="text-align: center;">II</td> </tr> <tr> <td style="text-align: center;">m</td> <td style="text-align: center;">---</td> <td style="text-align: center;">---</td> </tr> </table>		OCUPACIÓN TOTAL MÁX		LA EXISTENTE	ALTURAS PERMITIDAS NUEVA EDIFICACIÓN				ALTURA MINIMA	ALTURA MÁXIMA	NIVEL	I	II	m	---	---
OCUPACIÓN TOTAL MÁX				LA EXISTENTE														
ALTURAS PERMITIDAS NUEVA EDIFICACIÓN																		
	ALTURA MINIMA			ALTURA MÁXIMA														
NIVEL	I			II														
m	---	---																
COMENTARIOS																		
Conservación y mantenimiento de las carpinterías existentes.																		
<table border="1" style="width: 100%; border-collapse: collapse;"> <tr> <td style="text-align: center;">I</td> <td style="text-align: center;">II</td> <td style="text-align: center;">III</td> </tr> <tr> <td style="text-align: center;">---</td> <td style="text-align: center;">---</td> <td style="text-align: center;">---</td> </tr> </table>		I	II	III	---	---	---											
I	II	III																
---	---	---																
<table border="1" style="width: 100%; border-collapse: collapse;"> <tr> <td style="text-align: center;">I</td> <td style="text-align: center;">II</td> <td style="text-align: center;">III</td> </tr> <tr> <td style="text-align: center;">---</td> <td style="text-align: center;">---</td> <td style="text-align: center;">---</td> </tr> </table>		I	II	III	---	---	---											
I	II	III																
---	---	---																



ZONIFICACIÓN	GRADO DE PROTECCIÓN
Z2 CH	A-1



ENCUESTADOR

*Ministerio de Hacienda: Ficha CU-1 / Catastro de Tenerife 2002

Formato: DIN A4 Escala: 1/100 Ploteo: 1000=100 Hoja: 1