


Delimitación de Parcelas - Mz 14208 (Mz84)

- * Remitirse a la ficha de Barranco.
- ÁREA DE PROTECCIÓN
 - ÁREA LIBRE DE PROTECCIÓN
 - ÁREA DE MOVIMIENTO DE BAJA DENSIDAD
 - ÁREA LIBRE OBLIGATORIA
 - ÁREA DE MOVIMIENTO (I planta)
 - ÁREA DE MOVIMIENTO (II planta)
 - ÁREA DE MOVIMIENTO (III planta)
 - ELEMENTOS A ELIMINAR

Documento de aprobación definitiva Julio 2005

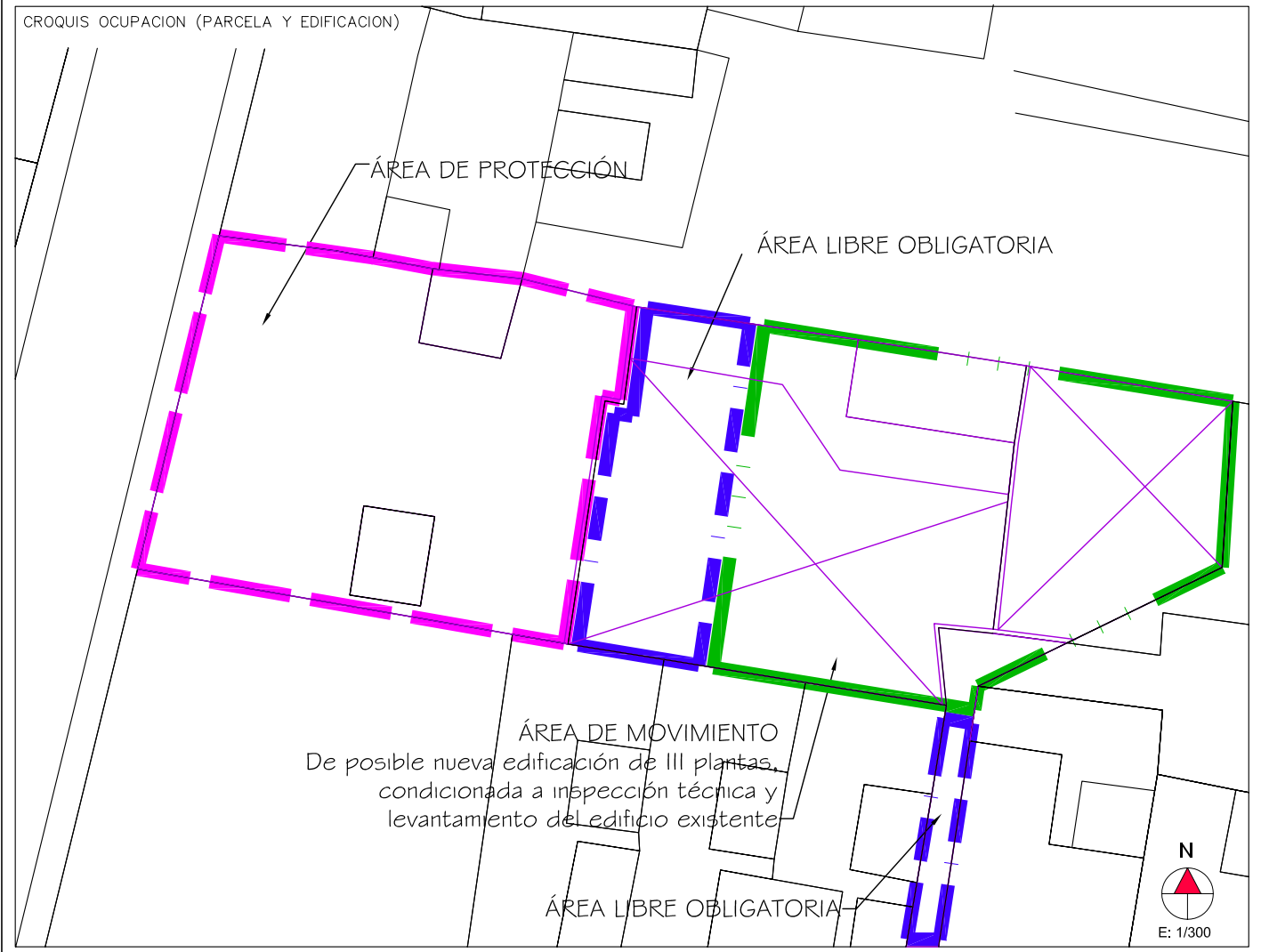
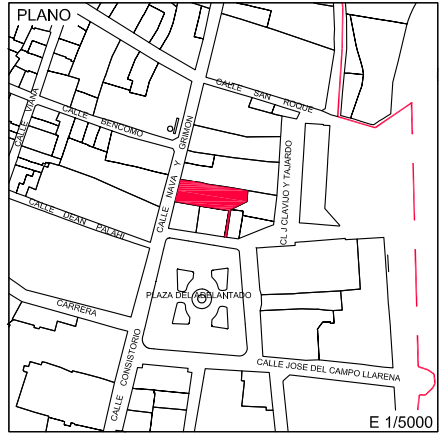
PLAN ESPECIAL DE PROTECCIÓN DEL CONJUNTO HISTÓRICO			
EXCELENTÍSIMO AYUNTAMIENTO DE SAN CRISTÓBAL DE LA LAGUNA			
Plano		Referencia Catastral	
ORDENANZA DE MANZANA		Manzana nº 14208	
		Manzana	Parcela
		84	TODAS
auc ARQUITECTURA URBANISMO COOPERACIÓN S.L.			
Escala Gráfica	Fecha	Escala	Número
	JULIO - 2005	1/500	01
Form. Original	Ploteo	Ref. Cad	
D/N A3	1000-500	MZ84 Ordenanza.dwg	



AYUNTAMIENTO DE SAN CRISTÓBAL DE LA LAGUNA

PLAN ESPECIAL DE PROTECCIÓN DEL CONJUNTO HISTÓRICO

FICHA DE ORDENANZA DE LA EDIFICACIÓN		IDENTIFICACIÓN PLAN ESPECIAL																									
		MANZANA 84	PARCELA 01																								
DIRECCION: CALLE Y NUMERO CALLE NAVA Y GRIMÓN, 4		REFERENCIA CATASTRAL																									
PROPIETARIO OCTAVIO PEREZ HERNÁNDEZ ABAD		MANZANA 14208	PARCELA 01																								
NUEVA EDIFICACIÓN		FOTO DE FACHADA 																									
OCUPACIÓN TOTAL MÁX 70%																											
ALTURAS PERMITIDAS NUEVA EDIFICACIÓN																											
<table border="1" style="width: 100%; border-collapse: collapse; text-align: center;"> <thead> <tr> <th rowspan="2">NIVEL</th> <th colspan="4">ALTURA MINIMA</th> <th colspan="4">ALTURA MÁXIMA</th> </tr> <tr> <th>I</th> <th>II</th> <th>III</th> <th>IV</th> <th>I</th> <th>II</th> <th>III</th> <th>IV</th> </tr> </thead> <tbody> <tr> <td>mm</td> <td>3.00</td> <td>6.00</td> <td>9.00</td> <td>----</td> <td>3.50</td> <td>6.50</td> <td>9.50</td> <td>----</td> </tr> </tbody> </table>				NIVEL	ALTURA MINIMA				ALTURA MÁXIMA				I	II	III	IV	I	II	III	IV	mm	3.00	6.00	9.00	----	3.50	6.50
NIVEL	ALTURA MINIMA				ALTURA MÁXIMA																						
	I	II	III	IV	I	II	III	IV																			
mm	3.00	6.00	9.00	----	3.50	6.50	9.50	----																			
COMENTARIOS <p style="color: red;">La ordenanza de este inmueble esta generada en conjunto con la propuesta urbana para el Barranco de Gonzalínez (Ámbitos de actuación urbanística del Barranco).</p> <p style="color: red;">Conservación y mantenimiento de las carpinterías existentes.</p>		ZONIFICACIÓN																									
		Z. BRC																									
		GRADO DE PROTECCIÓN																									
		A-1																									



ENCUESTADOR

Formato: DIN A4 Escala: 1/100 Ploteo: 1000=100 Hoja: 1

*Ministerio de Hacienda: Ficha CU-1 / Catastro de Tenerife 2002