










Delimitación de Parcelas - Mz 13179 (Mz81)

\* EDIFICACIÓN NO CATALOGADA SERÁ DE APLICACIÓN LA ORDENANZA GENERAL. SE PERMITIRÁN:  
 I PLANTA DE ALTURA.  
 II PLANTAS DE ALTURAS.  
 III PLANTAS DE ALTURAS.  
 IV PLANTAS DE ALTURAS.

-  ÁREA DE PROTECCIÓN
-  ÁREA LIBRE DE PROTECCIÓN
-  ÁREA DE MOVIMIENTO DE BAJA DENSIDAD
-  ÁREA LIBRE OBLIGATORIA
-  ÁREA DE MOVIMIENTO (I planta)
-  ÁREA DE MOVIMIENTO (II planta)
-  ÁREA DE MOVIMIENTO (III planta)
-  ELEMENTOS A ELIMINAR

Documento de aprobación definitiva Julio 2005

<b>PLAN ESPECIAL DE PROTECCIÓN DEL CONJUNTO HISTÓRICO</b>			
EXCELENTÍSIMO AYUNTAMIENTO DE SAN CRISTÓBAL DE LA LAGUNA			
Plano	ORDENANZA DE MANZANA	Referencia Catastral	Manzana nº 13179
		Manzana	81 Parcela TODAS
 ARQUITECTURA URBANISMO COOPERACIÓN S.L.			
Escala Gráfica	Fecha	Escala	Número
0 5 10 15 20 25m	JULIO - 2005	1/500	<b>01</b>
Form. Original DIN A3	Ploteo 1000=500	Ref. Cad MZ81 Ordenanza.dwg	



# AYUNTAMIENTO DE SAN CRISTÓBAL DE LA LAGUNA

## PLAN ESPECIAL DE PROTECCIÓN DEL CONJUNTO HISTORICO

<b>FICHA DE ORDENANZA DE LA EDIFICACIÓN</b>		<b>IDENTIFICACIÓN PLAN ESPECIAL</b>			
		MANZANA <b>81</b>	PARCELA <b>15</b>		
DIRECCION: CALLE Y NUMERO <b>CALLE SANTO DOMINGO,40</b>		<b>REFERENCIA CATASTRAL</b>			
PROPIETARIO <b>MARÍA BAUTELL LÓPEZ</b>		MANZANA <b>13179</b>	PARCELA <b>15</b>		
<b>NUEVA EDIFICACIÓN</b>		<div style="display: flex; justify-content: space-between;"> <div style="width: 45%;"> <p style="text-align: center;">PLANO</p> <p style="text-align: right;">E 1/5000</p> </div> <div style="width: 45%;"> <p style="text-align: center;">FOTO DE FACHADA</p> </div> </div>			
OCUPACIÓN TOTAL MÁX	<b>LA EXISTENTE</b>				
ALTURAS PERMITIDAS NUEVA EDIFICACIÓN					
NIVEL	ALTURA MINIMA			ALTURA MÁXIMA	
m	I    II    III			I    II    III	I    II    III
COMENTARIOS		<p style="color: red;"><b>Conservación y mantenimiento de las carpinterías existentes.</b></p>			
<b>ZONIFICACIÓN</b>		<b>GRADO DE PROTECCIÓN</b>			
<b>Z 2CH</b>		<b>A-1</b>			

