

ÁREA DE MOVIMIENTO

ÁREA DE PROTECCIÓN  
Condicional a Inspección Técnica y levantamiento del edificio existente

ÁREA DE PROTECCIÓN

ÁREA DE MOVIMIENTO  
De posible nueva edificación condicionada a inspección técnica y levantamiento del edificio existente

ÁREA DE PROTECCIÓN  
Se protege toda la estructura y lo que esta contenga.

ELEMENTOS A ELIMINAR

ÁREA LIBRE OBLIGATORIA

ÁREA DE PROTECCIÓN

ÁREA LIBRE OBLIGATORIA

ÁREA DE PROTECCIÓN









ÁREA DE MOVIMIENTO  
Se permite II plantas

ÁREA LIBRE OBLIGATORIA






Delimitación de Parcelas - Mz 14233 ( Mz79)

\*EDIFICACIÓN NO CATALOGADA SERÁ DE APLICACIÓN LA ORDENANZA GENERAL. SE PERMITIRÁN:  
 I PLANTA DE ALTURA.  
 II PLANTAS DE ALTUAS.  
 III PLANTAS DE ALTURAS.  
 IV PLANTAS DE ALTURAS.

-  ÁREA DE PROTECCIÓN
-  ÁREA LIBRE DE PROTECCIÓN
-  ÁREA DE MOVIMIENTO DE BAJA DENSIDAD
-  ÁREA LIBRE OBLIGATORIA
-  ÁREA DE MOVIMIENTO (I planta)
-  ÁREA DE MOVIMIENTO (II planta)
-  ÁREA DE MOVIMIENTO (III planta)
-  ELEMENTOS A ELIMINAR

Documento de aprobación definitiva Julio 2005

<b>PLAN ESPECIAL DE PROTECCIÓN DEL CONJUNTO HISTÓRICO</b>			
EXCELENTÍSIMO AYUNTAMIENTO DE SAN CRISTÓBAL DE LA LAGUNA			
Plano	ORDENANZA DE MANZANA		Referencia Catastral 14233
	Manzana 79	Parcela	TODAS
		ARQUITECTURA URBANISMO COOPERACIÓN S.L.	
Escala Gráfica	Fecha JULIO - 2005	Escala 1/500	Número
	Form. Original DIN A3	Ploteo 1000=750	Ref.Cad MZ79 Ordenanza.dwg
			01



# AYUNTAMIENTO DE SAN CRISTÓBAL DE LA LAGUNA PLAN ESPECIAL DE PROTECCIÓN DEL CONJUNTO HISTÓRICO

<b>FICHA DE ORDENANZA DE LA EDIFICACIÓN</b>		<b>IDENTIFICACIÓN PLAN ESPECIAL</b>	
		MANZANA <b>79</b>	PARCELA <b>07</b>
DIRECCION: CALLE Y NUMERO <b>CALLE VIANA, 62</b>		<b>REFERENCIA CATASTRAL</b>	
PROPIETARIO <b>GREORIA MARÍA HERNÁNDEZ BAEZ</b>		MANZANA <b>14233</b>	PARCELA <b>07</b>
<b>NUEVA EDIFICACIÓN</b>			
OCUPACIÓN TOTAL MÁX			
<b>LA EXISTENTE</b>			
ALTURAS PERMITIDAS NUEVA EDIFICACIÓN			
NIVEL	ALTURA MINIMA		
m	I    II    III	I    II    III	
COMENTARIOS			
<b>Conservación y mantenimiento de las carpinterías existentes.</b>			
<b>ZONIFICACIÓN</b>			
<b>Z. 3 CH</b>			
<b>GRADO DE PROTECCIÓN</b>			
<b>A-1</b>			

