









Delimitación de Parcelas - Mz 12186 (Mz73)
 • EDIFICACIÓN NO CATALOGADA SERÁ DE APLICACIÓN LA ORDENANZA GENERAL. SE PERMITIRÁN:
 I PLANTA DE ALTURA.
 II PLANTAS DE ALTURAS.
 III PLANTAS DE ALTURAS.
 IV PLANTAS DE ALTURAS.

-  ÁREA DE PROTECCIÓN
-  ÁREA LIBRE DE PROTECCIÓN
-  ÁREA DE MOVIMIENTO DE BAJA DENSIDAD
-  ÁREA LIBRE OBLIGATORIA
-  ÁREA DE MOVIMIENTO (I planta)
-  ÁREA DE MOVIMIENTO (II planta)
-  ÁREA DE MOVIMIENTO (III planta)
-  ELEMENTOS A ELIMINAR

Documento de aprobación definitiva Julio 2005

PLAN ESPECIAL DE PROTECCIÓN DEL CONJUNTO HISTÓRICO

EXCELENTÍSIMO AYUNTAMIENTO DE SAN CRISTÓBAL DE LA LAGUNA

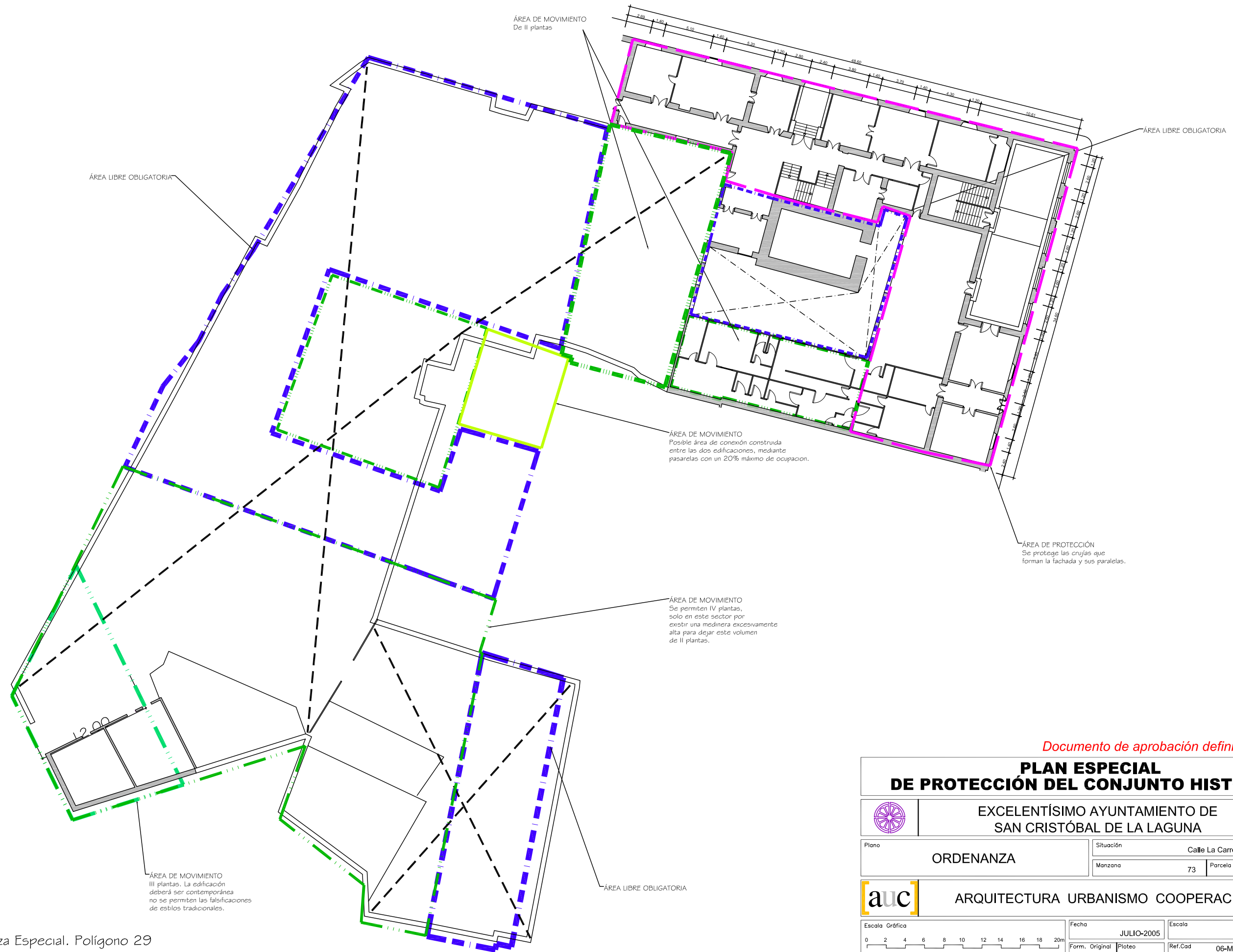
Plano	ORDENANZA DE MANZANA	Referencia Catastral	Manzana nº 12186
		Manzana	73
		Parcela	TODAS

auc ARQUITECTURA URBANISMO COOPERACIÓN S.L.

Fecha	JULIO - 2005	Escala	1/750	Número	04
Form. Original	Ploteo	Ref. Cad	MZ73 Ordenanza.dwg		
Escala Gráfica		0 5 10 15 20 25 30 35m			

VER FICHA DEL POLÍGONO Nº 29 PARCELAS CON ORDENANZA ESPECIAL (P01, P02, P03, P04, P05, P06)

VER FICHA DEL POLÍGONO Nº 30 PARCELAS CON ORDENANZA ESPECIAL (P12, P13)



Documento de aprobación definitiva Julio 2005

PLAN ESPECIAL DE PROTECCIÓN DEL CONJUNTO HISTÓRICO



EXCELENTÍSIMO AYUNTAMIENTO DE SAN CRISTÓBAL DE LA LAGUNA

Plano	ORDENANZA	Situación	Calle La Carrere nº1, Consistorio nº 2
		Manzana	73 Parcela 04

auc ARQUITECTURA URBANISMO COOPERACIÓN S.L.

Escala Gráfica	Fecha	JULIO-2005	Escala	1/400	Número	06
0 2 4 6 8 10 12 14 16 18 20m	Form. Original	Ploteo	Ref.Cad	06-MZ73P04 ORDENANZA.dwg		
	DIN A3	1000=400				

Nota: Parcela con Ordenanza Especial. Polígono 29

MZ CATASTRAL 12186 MZ 73

Manzana	73	
Parcela	4	
Dirección		Consistorio, 2 esq. La Carrera, 1
Referencia catastral		12186- 4
Protección anterior		Ambiental 1
Protección propuesta		Ambiental 1
Elementos protegidos		La edificación tradicional.
Plantas elementos protegidos	2	
Visitada	SI	
Remontas permitidas	NO	
Elementos a eliminar	...	
Elementos a recuperar		
Segregación permitida	NO	
Nueva edificación permitida	SI	Remitirse a la ficha de parcela con Ordenanza especial, Polígono 29.
Plantas de la nueva edificación	3 y 4	
Patio		El de la ficha de parcela con Ordenanza especial, Polígono 29.
Condiciones de uso		Dotacional administrativo.
% Ocupación máxima permitida		La resultante de la ficha de parcela con Ordenanza especial, Polígono 29.
Fachada		Se protegen volúmenes, texturas, carpinterías y acabados.
Propietario		Ayuntamiento de La Laguna