

ÁREA DE PROTECCIÓN
 Condicionada a Inspección Técnica
 y levantamiento del edificio existente.






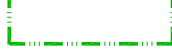





ÁREA DE MOVIMIENTO
 De posible nueva edificación
 condicionada a inspección técnica y
 levantamiento del edificio existente



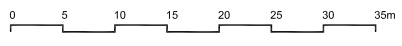


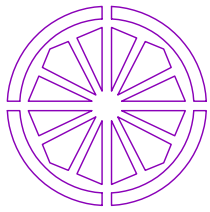
Delimitación de Parcelas - Mz 12192 (Mz64)

* EDIFICACIÓN NO CATALOGADA SERÁ
 DE APLICACIÓN LA ORDENANZA
 GENERAL. SE PERMITIRÁN:
 I PLANTAS DE ALTURA.
 II PLANTAS DE ALTURAS.
 III PLANTAS DE ALTURAS.
 IV PLANTAS DE ALTURAS.

-  ÁREA DE PROTECCIÓN
-  ÁREA LIBRE DE PROTECCIÓN
-  ÁREA DE MOVIMIENTO DE BAJA DENSIDAD
-  ÁREA LIBRE OBLIGATORIA
-  ÁREA DE MOVIMIENTO (I planta)
-  ÁREA DE MOVIMIENTO (II planta)
-  ÁREA DE MOVIMIENTO (III planta)
-  ELEMENTOS A ELIMINAR
-  REMONTA

Documento de aprobación definitiva Julio 2005

PLAN ESPECIAL DE PROTECCIÓN DEL CONJUNTO HISTÓRICO			
 EXCELENTÍSIMO AYUNTAMIENTO DE SAN CRISTÓBAL DE LA LAGUNA			
Plano ORDENANZA DE MANZANA		Referencia Catastral Manzana nº 12192	
		Manzana 64	Parcela TODAS
 ARQUITECTURA URBANISMO COOPERACIÓN S.L.			
Escala Gráfica 		Fecha JULIO - 2005	Escala 1/500
Form. Original DIN A3	Ploteo 1000=500	Ref. Cad MZ64 Ordenanza.dwg	04



AYUNTAMIENTO DE SAN CRISTÓBAL DE LA LAGUNA

PLAN ESPECIAL DE PROTECCIÓN DEL CONJUNTO HISTÓRICO

FICHA DE ORDENANZA DE LA EDIFICACIÓN		IDENTIFICACIÓN PLAN ESPECIAL			
		MANZANA 64	PARCELA 07		
DIRECCION: CALLE Y NUMERO CARRERA, 12 c/v TABARES DE CALA, 8 c/v DEAN PALAHI, 7		REFERENCIA CATASTRAL			
PROPIETARIO DOMINGUEZ GUTIÉRREZ MARÍA CONCEPCIÓN		MANZANA 12192	PARCELA 07		
NUEVA EDIFICACIÓN					
OCUPACIÓN TOTAL MÁX	LA EXISTENTE				
ALTURAS PERMITIDAS NUEVA EDIFICACIÓN					
NIVEL	I				
	I	II	III		
m	---	---	---		
COMENTARIOS El inmueble necesita mantenimiento. Conservación y mantenimiento de las carpinterías existentes.		ZONIFICACIÓN			
		Z. 2 CH			
		GRADO DE PROTECCIÓN			
		A-1			

CROQUIS OCUPACION (PARCELA Y EDIFICACION)*

