

ÁREA DE PROTECCIÓN
 Condicionada a Inspección Técnica
 y levantamiento del edificio existente.






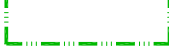





ÁREA DE MOVIMIENTO
 De posible nueva edificación
 condicionada a inspección técnica y
 levantamiento del edificio existente



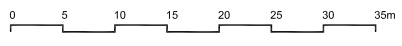



Delimitación de Parcelas - Mz 12192 (Mz64)

* EDIFICACIÓN NO CATALOGADA SERÁ
 DE APLICACIÓN LA ORDENANZA
 GENERAL. SE PERMITIRÁN:
 I PLANTAS DE ALTURA.
 II PLANTAS DE ALTURAS.
 III PLANTAS DE ALTURAS.
 IV PLANTAS DE ALTURAS.

-  ÁREA DE PROTECCIÓN
-  ÁREA LIBRE DE PROTECCIÓN
-  ÁREA DE MOVIMIENTO DE BAJA DENSIDAD
-  ÁREA LIBRE OBLIGATORIA
-  ÁREA DE MOVIMIENTO (I planta)
-  ÁREA DE MOVIMIENTO (II planta)
-  ÁREA DE MOVIMIENTO (III planta)
-  ELEMENTOS A ELIMINAR
-  REMONTA

Documento de aprobación definitiva Julio 2005

PLAN ESPECIAL DE PROTECCIÓN DEL CONJUNTO HISTÓRICO			
 EXCELENTÍSIMO AYUNTAMIENTO DE SAN CRISTÓBAL DE LA LAGUNA			
Plano ORDENANZA DE MANZANA		Referencia Catastral Manzana nº 12192	
		Manzana 64	Parcela TODAS
 ARQUITECTURA URBANISMO COOPERACIÓN S.L.			
Escala Gráfica 		Fecha JULIO - 2005	Escala 1/500
Form. Original DIN A3	Ploteo 1000=500	Ref. Cad MZ64 Ordenanza.dwg	04



AYUNTAMIENTO DE SAN CRISTÓBAL DE LA LAGUNA

PLAN ESPECIAL DE PROTECCIÓN DEL CONJUNTO HISTÓRICO

FICHA DE ORDENANZA DE LA EDIFICACIÓN		IDENTIFICACIÓN PLAN ESPECIAL				
		MANZANA 64	PARCELA 03			
DIRECCION: CALLE Y NUMERO CARRERA, 4 c/v VIANA, 9 y 11		REFERENCIA CATASTRAL				
PROPIETARIO GARCÍA ARQUINBAU AYUSO FRANCISCO		MANZANA 12192	PARCELA 03			
NUEVA EDIFICACIÓN		PLANO DE SITUACION 				
OCUPACIÓN TOTAL MÁX	LA EXISTENTE					
ALTURAS PERMITIDAS NUEVA EDIFICACIÓN						
NIVEL	ALTURA MINIMA			ALTURA MÁXIMA		
m	I	II	III	I	II	III
COMENTARIOS		FOTO DE FACHADA 				
Conservación y mantenimiento de las carpinterías existentes.						
ZONIFICACIÓN		GRADO DE PROTECCIÓN				
Z. 2 CH		A-1				

CROQUIS OCUPACION (PARCELA Y EDIFICACION)*

