









Delimitación de Parcelas - Mz 13268 ( Mz61 )


- EDIFICACIÓN NO CATALOGADA SERÁ DE APLICACIÓN LA ORDENANZA GENERAL. SE PERMITIRÁN:
  - I PLANTA DE ALTURA.
  - II PLANTAS DE ALTURAS.
  - III PLANTAS DE ALTURAS.
  - IV PLANTAS DE ALTURAS.

-  ÁREA DE PROTECCIÓN
-  ÁREA LIBRE DE PROTECCIÓN
-  ÁREA DE MOVIMIENTO DE BAJA DENSIDAD
-  ÁREA LIBRE OBLIGATORIA
-  ÁREA DE MOVIMIENTO (I planta)
-  ÁREA DE MOVIMIENTO (II planta)
-  ÁREA DE MOVIMIENTO (III planta)
-  ELEMENTOS A ELIMINAR

ÁREA DE MOVIMIENTO  
De posible nueva edificación de II planta  
condicionada a inspección técnica y  
levantamiento del edificio existente  
Remitirse al polígono 32

ÁREA DE MOVIMIENTO  
De posible nueva edificación de I planta  
condicionada a inspección técnica y  
levantamiento del edificio existente

*Documento de aprobación definitiva Julio 2005*

<b>PLAN ESPECIAL DE PROTECCIÓN DEL CONJUNTO HISTÓRICO</b>			
EXCELENTÍSIMO AYUNTAMIENTO DE SAN CRISTÓBAL DE LA LAGUNA			
Plano	ORDENANZA DE MANZANA	Referencia Catastral	Manzana nº 13268
		Manzana	61 Parcela TODAS
 ARQUITECTURA URBANISMO COOPERACIÓN S.L.			
Escala Gráfica	Fecha	Escala	Número
0 5 10 15 20 25 30 35m	JULIO - 2005	1/750	<b>04</b>
	Form. Original	Ploteo	Ref. Cad
	DIN A3	1000=750	MZ61 Ordenanza.dwg

