



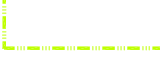





Delimitación de Parcelas - Mz 13268 (Mz61)


- EDIFICACIÓN NO CATALOGADA SERÁ DE APLICACIÓN LA ORDENANZA GENERAL. SE PERMITIRÁN:
- I PLANTA DE ALTURA.
- II PLANTAS DE ALTURAS.
- III PLANTAS DE ALTURAS.
- IV PLANTAS DE ALTURAS.

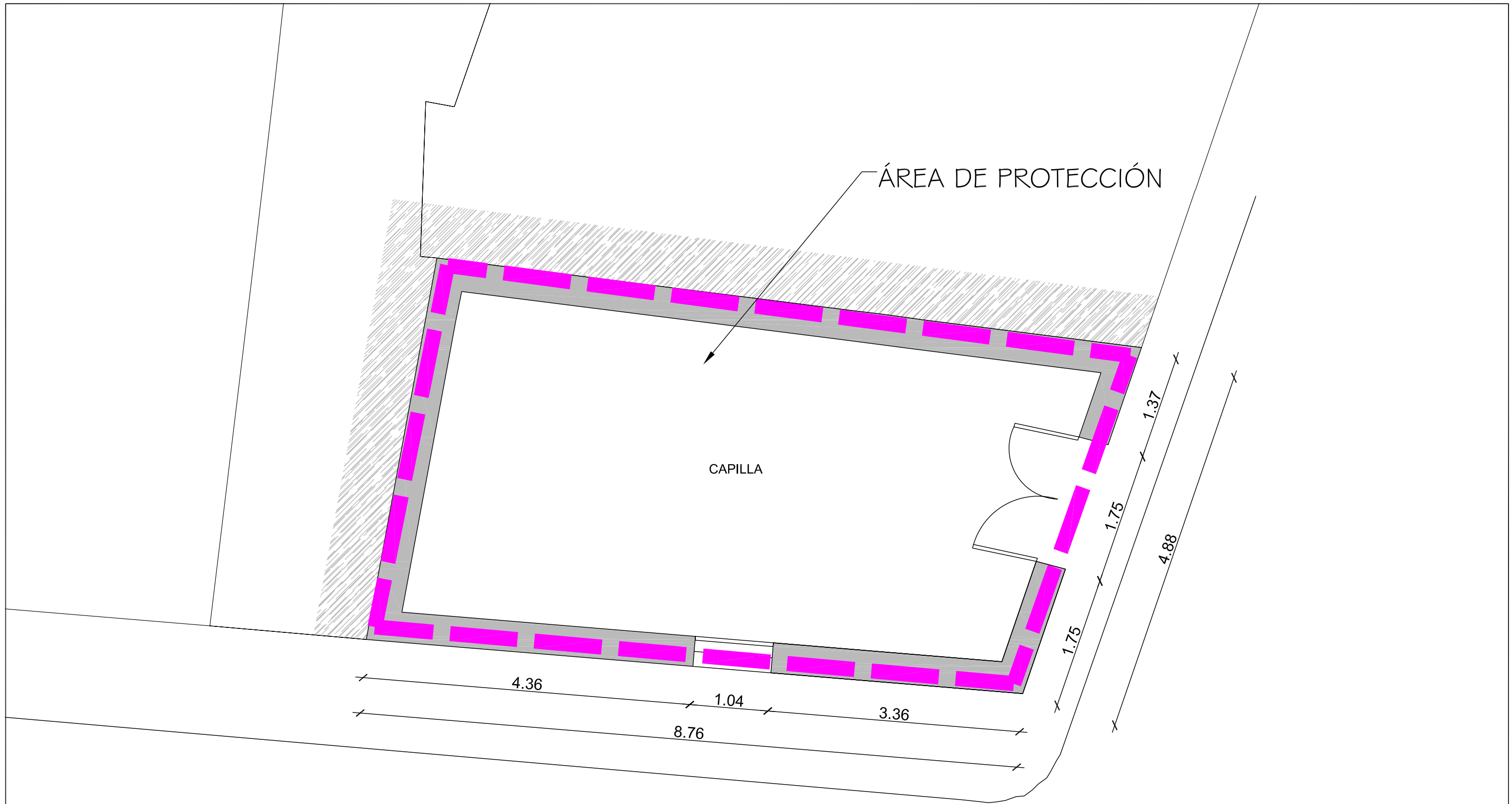
-  ÁREA DE PROTECCIÓN
-  ÁREA LIBRE DE PROTECCIÓN
-  ÁREA DE MOVIMIENTO DE BAJA DENSIDAD
-  ÁREA LIBRE OBLIGATORIA
-  ÁREA DE MOVIMIENTO (I planta)
-  ÁREA DE MOVIMIENTO (II planta)
-  ÁREA DE MOVIMIENTO (III planta)
-  ELEMENTOS A ELIMINAR

ÁREA DE MOVIMIENTO
De posible nueva edificación de II planta
condicionada a inspección técnica y
levantamiento del edificio existente
Remitirse al polígono 32

ÁREA DE MOVIMIENTO
De posible nueva edificación de I planta
condicionada a inspección técnica y
levantamiento del edificio existente

Documento de aprobación definitiva Julio 2005

PLAN ESPECIAL DE PROTECCIÓN DEL CONJUNTO HISTÓRICO			
EXCELENTÍSIMO AYUNTAMIENTO DE SAN CRISTÓBAL DE LA LAGUNA			
Plano	ORDENANZA DE MANZANA	Referencia Catastral	Manzana nº 13268
		Manzana	Parcela
		61	TODAS
 ARQUITECTURA URBANISMO COOPERACIÓN S.L.			
Escala Gráfica	Fecha	Escala	Número
0 5 10 15 20 25 30 35m	JULIO - 2005	1/750	04
Form. Original	Ploteo	Ref. Cad	
DIN A3	1000=750	MZ61 Ordenanza.dwg	



Documento de aprobación definitiva Julio 2005

**PLAN ESPECIAL
DE PROTECCION DEL CONJUNTO HISTORICO**



EXCELENTÍSIMO AYUNTAMIENTO DE
SAN CRISTÓBAL DE LA LAGUNA

Plano	ORDENANZA	Situación	Plaza San Francisco , nº 19 esq Quintín Benito nº 02	
		Manzana	61	Parcela 12

auc ARQUITECTURA URBANISMO COOPERACIÓN S.L.

Escala Grafica	0 0.5 1 1.5 2 2.5m	Fecha	JULIO-2005	Escala	1/50	Numero	05
Form. Original	DIN A3	Ploteo	1000=50	Ref.Cad	05-MZ61P12 Ordenanza.dwg		

MZ CATASTRAL 13268 MZ 61

Manzana	61	
Parcela	12	Capilla de Cruz de la Pza. de San Francisco
Dirección		Pza San Francisco, esq. Quintín Benito
Referencia catastral		13268- 12
Protección anterior		Estructural 1
Protección propuesta		Integral 2
Elementos protegidos		Toda la edificación.
Plantas elementos protegidos	1	
Visitada	SI	
Remontas permitidas	NO	
Elementos a eliminar	--	
Elementos a recuperar	--	
Segregación permitida	NO	
Nueva edificación permitida	NO	
Plantas de la nueva edificación	--	
Patio	NO	
Condiciones de uso		Dotacional religioso.
% Ocupación máxima permitida		La existente.
Fachada		Conservación íntegra de volúmenes, texturas, carpinterías, huecos, y acabados.