



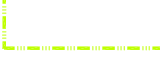








Delimitación de Parcelas - Mz 13268 ( Mz61 )

- EDIFICACIÓN NO CATALOGADA SERÁ DE APLICACIÓN LA ORDENANZA GENERAL. SE PERMITIRÁN:
- I PLANTA DE ALTURA.
- II PLANTAS DE ALTURAS.
- III PLANTAS DE ALTURAS.
- IV PLANTAS DE ALTURAS.

-  ÁREA DE PROTECCIÓN
-  ÁREA LIBRE DE PROTECCIÓN
-  ÁREA DE MOVIMIENTO DE BAJA DENSIDAD
-  ÁREA LIBRE OBLIGATORIA
-  ÁREA DE MOVIMIENTO (I planta)
-  ÁREA DE MOVIMIENTO (II planta)
-  ÁREA DE MOVIMIENTO (III planta)
-  ELEMENTOS A ELIMINAR

Documento de aprobación definitiva Julio 2005

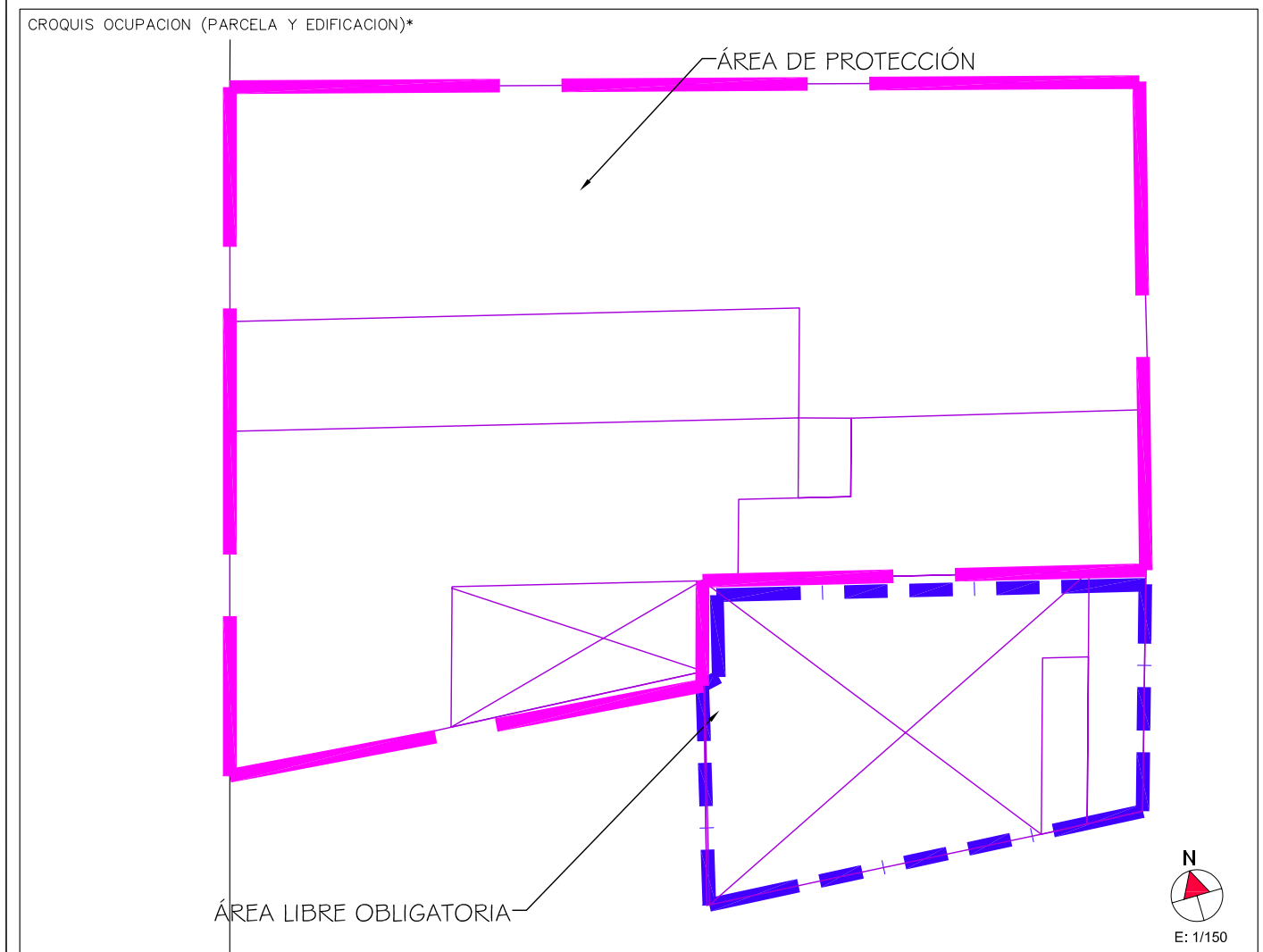
<b>PLAN ESPECIAL DE PROTECCIÓN DEL CONJUNTO HISTÓRICO</b>			
EXCELENTÍSIMO AYUNTAMIENTO DE SAN CRISTÓBAL DE LA LAGUNA			
			
Plano <b>ORDENANZA DE MANZANA</b>	Referencia Catastral Manzana nº 13268		
	Manzana 61	Parcela TODAS	
 <b>ARQUITECTURA URBANISMO COOPERACIÓN S.L.</b>			
Escala Gráfica 	Fecha JULIO - 2005	Escala 1/750	Número <b>04</b>
	Form. Original DIN A3	Ploteo 1000=750	Ref. Cad MZ61 Ordenanza.dwg



# AYUNTAMIENTO DE SAN CRISTÓBAL DE LA LAGUNA

## PLAN ESPECIAL DE PROTECCIÓN DEL CONJUNTO HISTÓRICO

<b>FICHA DE ORDENANZA DE LA EDIFICACIÓN</b>		IDENTIFICACIÓN PLAN ESPECIAL	
		MANZANA <b>61</b>	PARCELA <b>03</b>
DIRECCION: CALLE Y NUMERO <b>AVENIDA REPUBLICA ARGENTINA, 6</b>		REFERENCIA CATASTRAL	
PROPIETARIO <b>GARCÍA SUÁREZ JAIME</b>		MANZANA <b>13268</b>	PARCELA <b>03</b>
<b>NUEVA EDIFICACIÓN</b>		PLANO DE SITUACIÓN 	
OCUPACIÓN TOTAL MÁX <b>LA EXISTENTE</b>			
ALTURAS PERMITIDAS NUEVA EDIFICACIÓN			
NIVEL	ALTURA MINIMA		
m	I    II    III	I    II    III	
COMENTARIOS <b>Recuperación general del inmueble</b>		FOTO DE FACHADA 	
ZONIFICACIÓN <b>Z3 CH</b>			



\*Ministerio de Hacienda: Ficha CU-1 / Catastro de Tenerife 2002