










**Delimitación de Parcelas - Mz 12217 ( Mz56)**


EDIFICACIÓN NO CATALOGADA SERÁ DE APLICACIÓN LA ORDENANZA GENERAL. SE PERMITIRÁN:

- I PLANTA DE ALTURA.
- II PLANTAS DE ALTURAS.
- III PLANTAS DE ALTURAS.
- IV PLANTAS DE ALTURAS.

-  ÁREA DE PROTECCIÓN
-  ÁREA LIBRE DE PROTECCIÓN
-  ÁREA DE MOVIMIENTO DE BAJA DENSIDAD
-  ÁREA LIBRE OBLIGATORIA
-  ÁREA DE MOVIMIENTO (I planta)
-  ÁREA DE MOVIMIENTO (II planta)
-  ÁREA DE MOVIMIENTO (III planta)
-  ELEMENTOS A ELIMINAR

Documento de aprobación definitiva Julio 2005

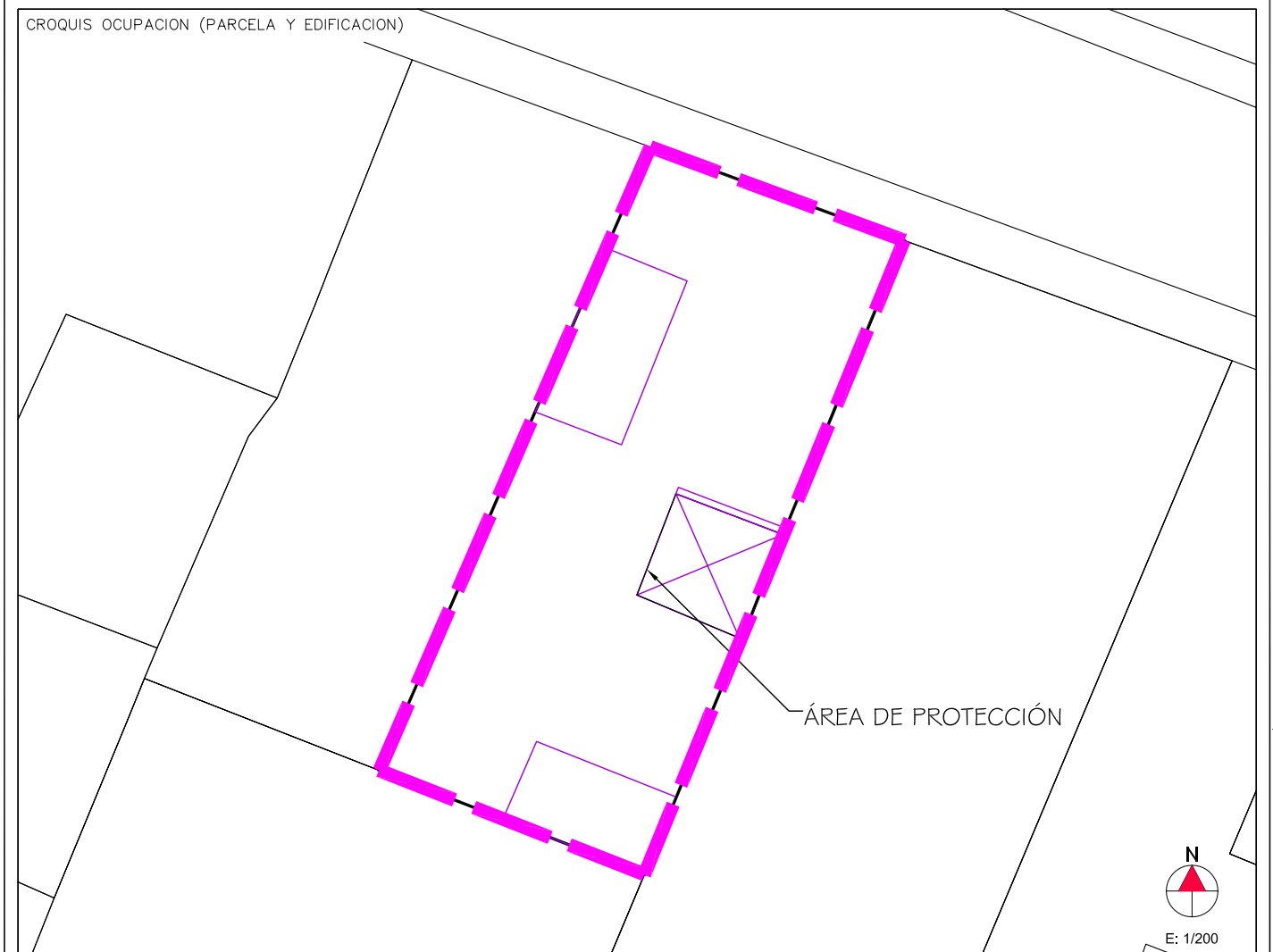
<b>PLAN ESPECIAL DE PROTECCIÓN DEL CONJUNTO HISTÓRICO</b>			
EXCELENTÍSIMO AYUNTAMIENTO DE SAN CRISTÓBAL DE LA LAGUNA			
Plano	<b>ORDENANZA DE MANZANA</b>	Referencia Catastral	Manzana nº 12217
		Manzana	Parcela
		56	TODAS
 <b>ARQUITECTURA URBANISMO COOPERACIÓN S.L.</b>			
Escala Gráfica	Fecha	Escala	Número
0 5 10 15 20 25 30 35m	JULIO - 2005	1/750	<b>04</b>
	Form. Original	Ploteo	Ref. Cad
	DIN A3	1000=750	MZ56 Ordenanza.dwg



# AYUNTAMIENTO DE SAN CRISTÓBAL DE LA LAGUNA

## PLAN ESPECIAL DE PROTECCIÓN DEL CONJUNTO HISTÓRICO

<b>FICHA DE ORDENANZA DE LA EDIFICACIÓN</b>		IDENTIFICACIÓN PLAN ESPECIAL																					
		MANZANA <b>56</b>	PARCELA <b>10</b>																				
DIRECCION: CALLE Y NUMERO <b>CALLE SAN AGUSTIN, 29</b>		REFERENCIA CATASTRAL																					
PROPIETARIO <b>M<sup>a</sup> CONCEPCIÓN ROJAS GARCÍA</b>		MANZANA <b>12217</b>	PARCELA <b>10</b>																				
<b>NUEVA EDIFICACIÓN</b>		<div style="display: flex; justify-content: space-between;"> <div style="width: 45%;"> <p>OCUPACIÓN TOTAL MÁX <b>LA EXISTENTE</b></p> <p>ALTURAS PERMITIDAS NUEVA EDIFICACIÓN</p> <table border="1" style="width: 100%; border-collapse: collapse; text-align: center;"> <thead> <tr> <th rowspan="2">NIVEL</th> <th colspan="3">ALTURA MINIMA</th> <th colspan="3">ALTURA MÁXIMA</th> </tr> <tr> <th>I</th> <th>II</th> <th>III</th> <th>I</th> <th>II</th> <th>III</th> </tr> </thead> <tbody> <tr> <td>m</td> <td>---</td> <td>---</td> <td>---</td> <td>---</td> <td>---</td> <td>---</td> </tr> </tbody> </table> <p>COMENTARIOS <b>Conservación y mantenimiento de las carpinterías existentes.</b></p> </div> <div style="width: 45%;"> <p>PLANO</p> </div> <div style="width: 45%;"> <p>FOTO DE FACHADA</p> </div> </div>		NIVEL	ALTURA MINIMA			ALTURA MÁXIMA			I	II	III	I	II	III	m	---	---	---	---	---	---
NIVEL	ALTURA MINIMA				ALTURA MÁXIMA																		
	I			II	III	I	II	III															
m	---			---	---	---	---	---															
ZONIFICACIÓN				GRADO DE PROTECCIÓN																			
<b>Z. 2 CH</b>		<b>A-1</b>																					



ENCUESTADOR

\*Ministerio de Hacienda: Ficha CU-1 / Catastro de Tenerife 2002

Formato: DIN A4 Escala: 1/100 Ploteo: 1000=100 Hoja: 1