









**Delimitación de Parcelas - Mz 1 | 206 ( Mz55)**

• EDIFICACIÓN NO CATALOGADA SERÁ DE APLICACIÓN LA ORDENANZA GENERAL. SE PERMITIRÁN:  
 I PLANTAS DE ALTURA.  
 II PLANTAS DE ALTURAS.  
 III PLANTAS DE ALTURAS.  
 IV PLANTAS DE ALTURAS.

-  ÁREA DE PROTECCIÓN
-  ÁREA LIBRE DE PROTECCIÓN
-  ÁREA DE MOVIMIENTO DE BAJA DENSIDAD
-  ÁREA LIBRE OBLIGATORIA
-  ÁREA DE MOVIMIENTO (I planta)
-  ÁREA DE MOVIMIENTO (II planta)
-  ÁREA DE MOVIMIENTO (III planta)
-  ELEMENTOS A ELIMINAR

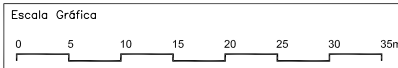
*Documento de aprobación definitiva Julio 2005*


**PLAN ESPECIAL DE PROTECCIÓN DEL CONJUNTO HISTÓRICO**

EXCELENTÍSIMO AYUNTAMIENTO DE SAN CRISTÓBAL DE LA LAGUNA

Plano <b>ORDENANZA DE MANZANA</b>		Referencia Catastral Manzana nº 11206
		Manzana 55 Parcela TODAS

**auc** ARQUITECTURA URBANISMO COOPERACIÓN S.L.

Escala Gráfica 	Fecha JULIO - 2005	Escala 1/750	Número <b>04</b>
Form. Original DIN A3	Ploteo 1000=750	Ref. Cad MZ55 Ordenanza.dwg	



# AYUNTAMIENTO DE SAN CRISTÓBAL DE LA LAGUNA

## PLAN ESPECIAL DE PROTECCIÓN DEL CONJUNTO HISTÓRICO

<b>FICHA DE ORDENANZA DE LA EDIFICACIÓN</b>		IDENTIFICACIÓN PLAN ESPECIAL																																					
		MANZANA <b>55</b>	PARCELA <b>05</b>																																				
DIRECCION: CALLE Y NUMERO <b>CALLE TABARES DE CALA, 11</b>		REFERENCIA CATASTRAL																																					
PROPIETARIO <b>MERCEDES PESTANO ÁLVAREZ - JAIME SUÁREZ GUTIÉRREZ</b>		MANZANA <b>11206</b>	PARCELA <b>05</b>																																				
<b>NUEVA EDIFICACIÓN</b>		<table border="1" style="width: 100%; border-collapse: collapse;"> <tr> <td colspan="2" style="text-align: center;">OCUPACIÓN TOTAL MÁX</td> <td style="text-align: center; color: red; font-weight: bold;">70%</td> </tr> <tr> <td colspan="3" style="text-align: center;">ALTURAS PERMITIDAS NUEVA EDIFICACIÓN</td> </tr> <tr> <td style="text-align: center;">NIVEL</td> <td colspan="2" style="text-align: center;">ALTURA MINIMA</td> <td colspan="2" style="text-align: center;">ALTURA MÁXIMA</td> </tr> <tr> <td style="text-align: center;">I</td> <td style="text-align: center;">II</td> <td style="text-align: center;">III</td> <td style="text-align: center;">I</td> <td style="text-align: center;">II</td> <td style="text-align: center;">III</td> </tr> <tr> <td style="text-align: center;">m</td> <td style="text-align: center; color: red;">3,00</td> <td style="text-align: center; color: red;">6,00</td> <td style="text-align: center; color: red;">---</td> <td style="text-align: center; color: red;">3,50</td> <td style="text-align: center; color: red;">6,50</td> <td style="text-align: center; color: red;">---</td> </tr> <tr> <td colspan="6" style="text-align: center;">COMENTARIOS</td> </tr> </table>		OCUPACIÓN TOTAL MÁX		70%	ALTURAS PERMITIDAS NUEVA EDIFICACIÓN			NIVEL	ALTURA MINIMA		ALTURA MÁXIMA		I	II	III	I	II	III	m	3,00	6,00	---	3,50	6,50	---	COMENTARIOS											
OCUPACIÓN TOTAL MÁX				70%																																			
ALTURAS PERMITIDAS NUEVA EDIFICACIÓN																																							
NIVEL	ALTURA MINIMA			ALTURA MÁXIMA																																			
I	II	III	I	II	III																																		
m	3,00	6,00	---	3,50	6,50	---																																	
COMENTARIOS																																							
<table border="1" style="width: 100%; border-collapse: collapse;"> <tr> <td colspan="7" style="text-align: center;">PLANO DE SITUACION</td> </tr> <tr> <td colspan="7" style="text-align: center;"> </td> </tr> <tr> <td colspan="7" style="text-align: center;">ZONIFICACIÓN</td> </tr> <tr> <td colspan="7" style="text-align: center; color: red; font-weight: bold;">Z1CH</td> </tr> </table>		PLANO DE SITUACION														ZONIFICACIÓN							Z1CH							<table border="1" style="width: 100%; border-collapse: collapse;"> <tr> <td colspan="2" style="text-align: center;">FOTO DE FACHADA</td> </tr> <tr> <td colspan="2" style="text-align: center;"> </td> </tr> <tr> <td colspan="2" style="text-align: center;">GRADO DE PROTECCIÓN</td> </tr> <tr> <td colspan="2" style="text-align: center; color: red; font-weight: bold;">A-1</td> </tr> </table>		FOTO DE FACHADA				GRADO DE PROTECCIÓN		A-1	
		PLANO DE SITUACION																																					
ZONIFICACIÓN																																							
Z1CH																																							
FOTO DE FACHADA																																							
GRADO DE PROTECCIÓN																																							
A-1																																							
ZONIFICACIÓN		GRADO DE PROTECCIÓN																																					
Z1CH		A-1																																					

