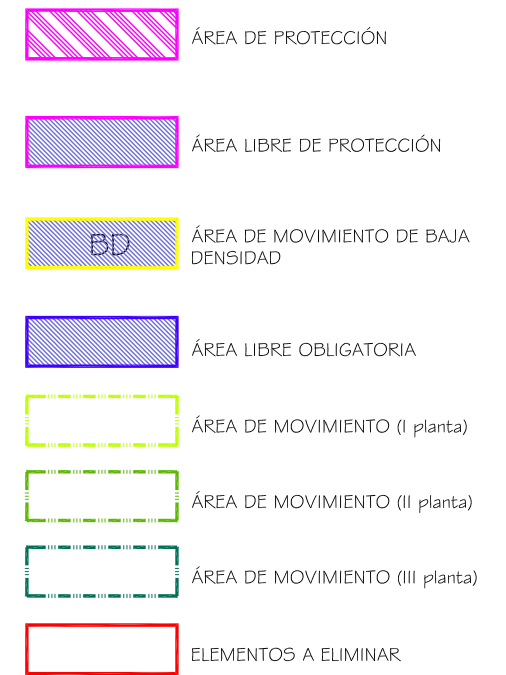


**Delimitación de Parcelas - Mz 11192 (Mz53)**


- \* EDIFICACIÓN NO CATALOGADA SERÁ DE APLICACIÓN LA ORDENANZA GENERAL. SE PERMITIRÁN:
- I PLANTA DE ALTURA.
- II PLANTAS DE ALTURAS.
- III PLANTAS DE ALTURAS.
- IV PLANTAS DE ALTURAS.



*Documento de aprobación definitiva Julio 2005*


**PLAN ESPECIAL DE PROTECCIÓN DEL CONJUNTO HISTÓRICO**

**EXCELENTÍSIMO AYUNTAMIENTO DE SAN CRISTÓBAL DE LA LAGUNA**

	<b>ORDENANZA DE MANZANA</b>			
	Referencia Catastral	Manzana nº 11192		
	Manzana	53	Parcela	TODAS

**auc** ARQUITECTURA URBANISMO COOPERACIÓN S.L.

Escola Gráfica	0 5 10 15 20 25 30 35m	Fecha	JULIO - 2005	Escola	1/750	Número	<b>04</b>
		Form. Original	Ploteo	Ref. Cad	MZ53 Ordenanza.dwg		



# AYUNTAMIENTO DE SAN CRISTÓBAL DE LA LAGUNA

## PLAN ESPECIAL DE PROTECCIÓN DEL CONJUNTO HISTÓRICO

<b>FICHA DE ORDENANZA DE LA EDIFICACIÓN</b>		IDENTIFICACIÓN PLAN ESPECIAL				
		MANZANA <b>53</b>	PARCELA <b>13</b>			
DIRECCION: CALLE Y NUMERO <b>HERRADORES,44 (Casa Colombo)</b>		REFERENCIA CATASTRAL				
PROPIETARIO <b>GABRIEL COLOMBO GARCÍA</b>		MANZANA <b>11192</b>	PARCELA <b>13</b>			
<b>NUEVA EDIFICACIÓN</b>		<div style="display: flex; justify-content: space-between;"> <div style="width: 45%;"> <p style="text-align: center;">PLANO DE SITUACION</p> </div> <div style="width: 45%;"> <p style="text-align: center;">FOTO DE FACHADA</p> </div> </div>				
OCUPACIÓN TOTAL MÁX	<b>LA EXISTENTE</b>					
ALTURAS PERMITIDAS NUEVA EDIFICACIÓN						
NIVEL	ALTURA MINIMA			ALTURA MÁXIMA		
m	I			II	III	I
COMENTARIOS						
<b>Conservación y mantenimiento de las carpinterías existentes.</b>						
ZONIFICACIÓN		GRADO DE PROTECCIÓN				
<b>Z. 1 CH</b>		<b>INT-2</b>				

