



Delimitación de Parcelas - Mz 11257 (Mz48)

- ORDENACIÓN SUSPENDIDA PENDIENTE DE INFORMACIÓN PÚBLICA
- * EDIFICACIÓN NO CATALOGADA SERÁ DE APLICACIÓN LA ORDENANZA GENERAL. SE PERMITIRÁN:
 - I PLANTAS DE ALTURA.
 - II PLANTAS DE ALTURAS.
 - III PLANTAS DE ALTURAS.
 - IV PLANTAS DE ALTURAS.
- ÁREA DE PROTECCIÓN
- ÁREA LIBRE DE PROTECCIÓN
- ÁREA DE MOVIMIENTO DE BAJA DENSIDAD
- ÁREA LIBRE OBLIGATORIA
- ÁREA DE MOVIMIENTO (I planta)
- ÁREA DE MOVIMIENTO (II planta)
- ÁREA DE MOVIMIENTO (III planta)
- ELEMENTOS A ELIMINAR

Documento de aprobación definitiva Julio 2005

PLAN ESPECIAL DE PROTECCIÓN DEL CASCO HISTÓRICO

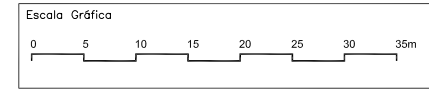


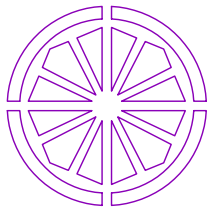
EXCELENTÍSIMO AYUNTAMIENTO DE SAN CRISTÓBAL DE LA LAGUNA

Plano ORDENANZA DE MANZANA	Referencia Catastral Manzana nº 11257	
	Manzana 48	Parcela TODAS

auc ARQUITECTURA URBANISMO COOPERACIÓN S.L.

Fecha JULIO - 2005	Escala 1/750	Número 04
Form. Original DIN A3	Ploteo 1000=750	Ref. Cad MZ48 Ordenanza.dwg

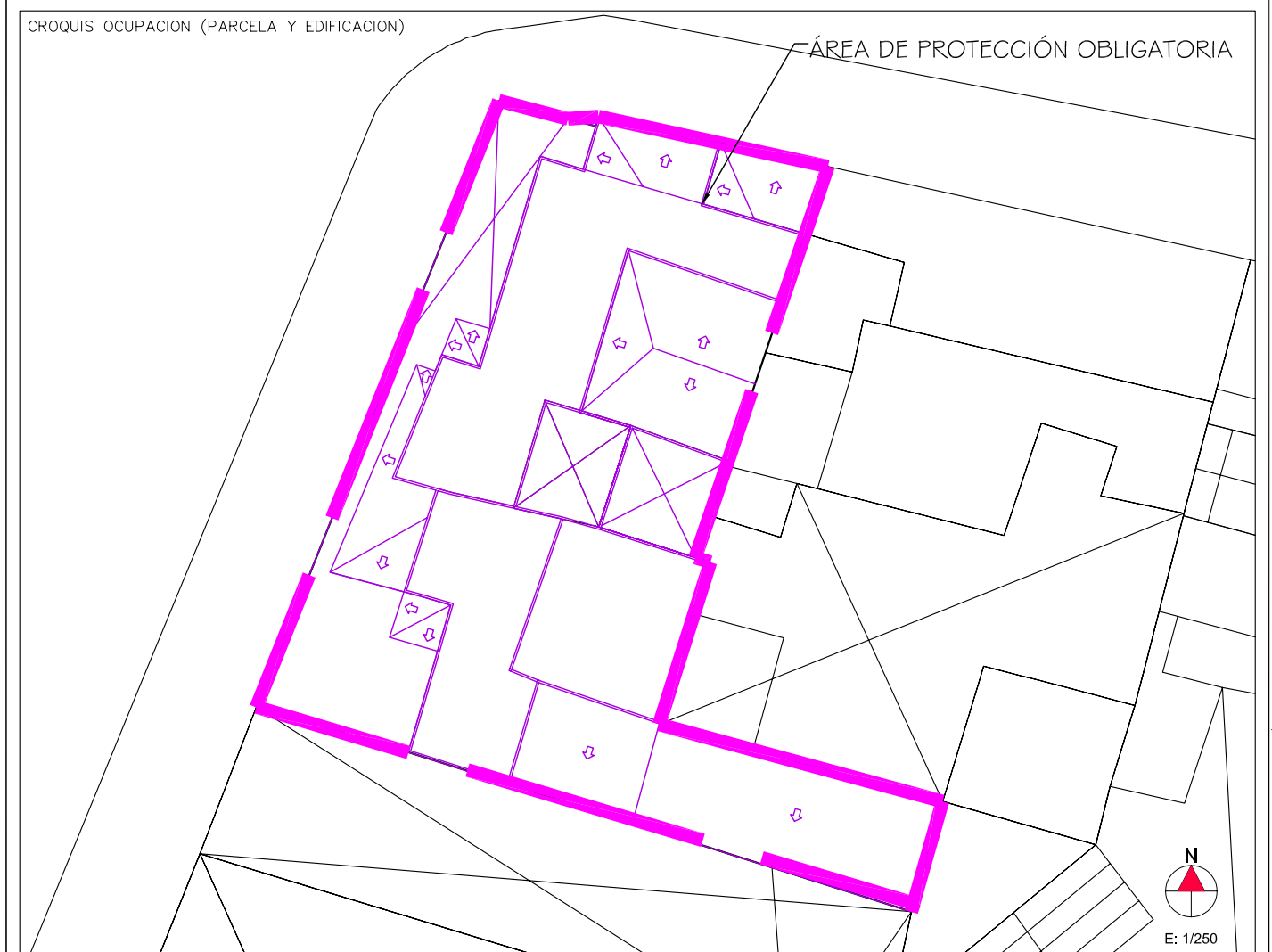




AYUNTAMIENTO DE SAN CRISTÓBAL DE LA LAGUNA

PLAN ESPECIAL DE PROTECCIÓN DEL CONJUNTO HISTÓRICO

FICHA DE ORDENANZA DE LA EDIFICACIÓN		IDENTIFICACIÓN PLAN ESPECIAL	
		MANZANA 48	PARCELA 02
DIRECCION: CALLE Y NUMERO CALLE QUINTIN BENITO, 43		REFERENCIA CATASTRAL	
PROPIETARIO		MANZANA 11257	PARCELA 02
NUEVA EDIFICACIÓN		PLANO 	
OCUPACIÓN TOTAL MÁX LA EXISTENTE			
ALTURAS PERMITIDAS NUEVA EDIFICACIÓN			
NIVEL	ALTURA MINIMA ALTURA MÁXIMA I II III I II III		
m	--- --- --- --- --- ---		
COMENTARIOS		FOTO DE FACHADA 	
ZONIFICACIÓN		GRADO DE PROTECCIÓN	
Z. 3 CH		A-1	



ENCUESTADOR

Formato: DIN A4 Escala: 1/100 Ploteo: 1000=100 Hoja: 1

*Ministerio de Hacienda: Ficha CU-1 / Catastro de Tenerife 2002