



Delimitación de Parcelas - Mz 11231 (Mz47)

- \* EDIFICACIÓN NO CATALOGADA SERÁ DE APLICACIÓN LA ORDENANZA GENERAL. SE PERMITIRÁN:
- I PLANTA DE ALTURA.
  - II PLANTAS DE ALTURAS.
  - III PLANTAS DE ALTURAS.
  - IV PLANTAS DE ALTURAS.

- ÁREA DE PROTECCIÓN
- ÁREA LIBRE DE PROTECCIÓN
- ÁREA DE MOVIMIENTO DE BAJA DENSIDAD
- ÁREA LIBRE OBLIGATORIA
- ÁREA DE MOVIMIENTO (I planta)
- ÁREA DE MOVIMIENTO (II planta)
- ÁREA DE MOVIMIENTO (III planta)
- ELEMENTOS A ELIMINAR

Documento de aprobación definitiva Julio 2005

### PLAN ESPECIAL DE PROTECCIÓN DEL CONJUNTO HISTÓRICO


EXCELENTÍSIMO AYUNTAMIENTO DE SAN CRISTÓBAL DE LA LAGUNA

ORDENANZA DE MANZANA	<table border="1" style="width: 100%; border-collapse: collapse;"> <tr> <td style="font-size: small;">Referencia Catastral</td> <td style="text-align: right;">Manzana nº 11231</td> </tr> <tr> <td style="font-size: small;">Manzana</td> <td style="text-align: right;">47</td> </tr> <tr> <td style="font-size: small;">Parcela</td> <td style="text-align: right;">TODAS</td> </tr> </table>	Referencia Catastral	Manzana nº 11231	Manzana	47	Parcela	TODAS
Referencia Catastral	Manzana nº 11231						
Manzana	47						
Parcela	TODAS						

auc

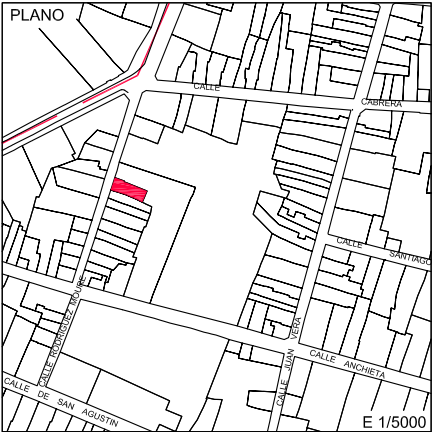

ARQUITECTURA URBANISMO COOPERACIÓN S.L.

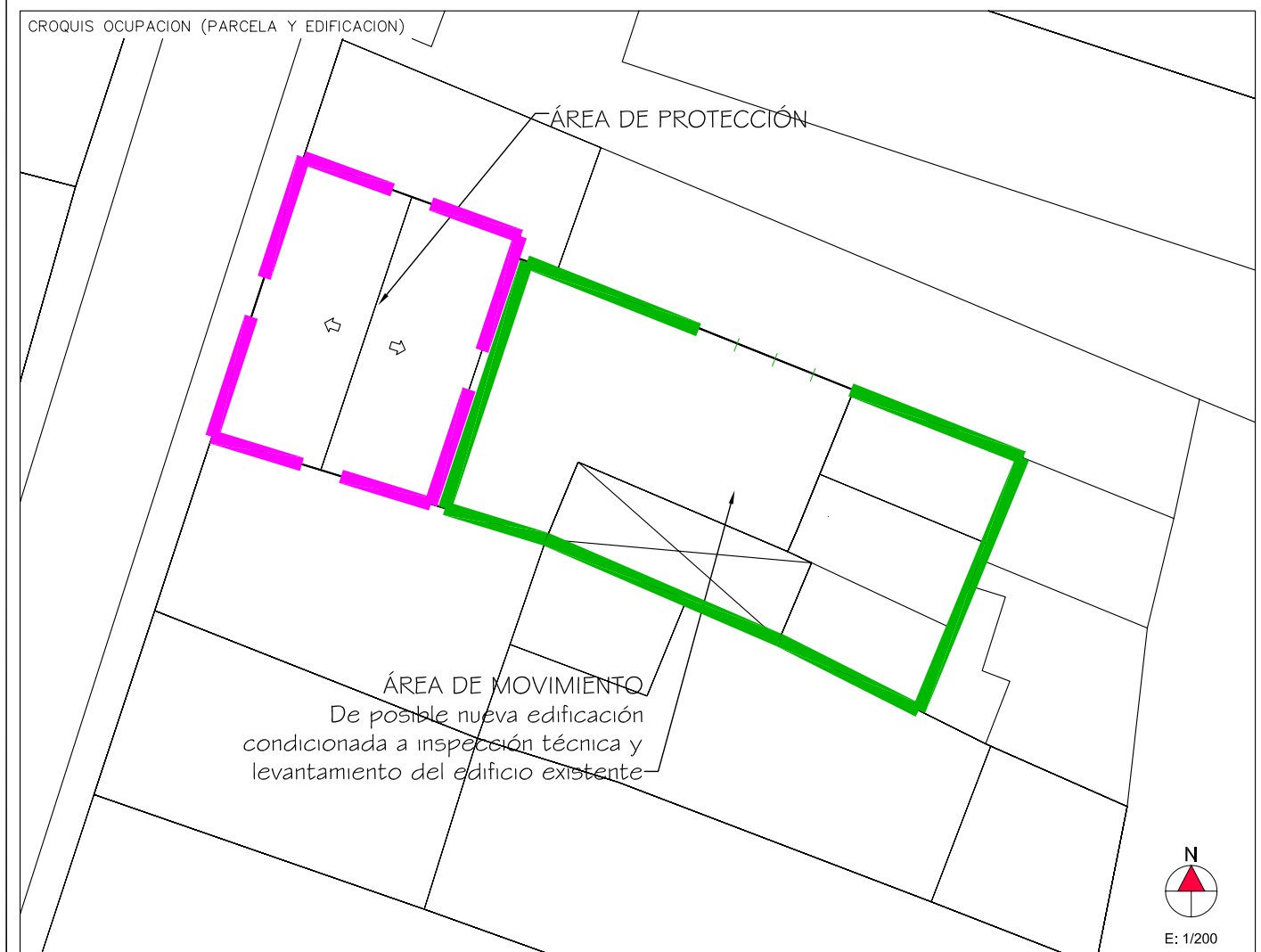
Escala Gráfica	Fecha	Escala	Número
0 5 10 15 20 25 30 35m	JULIO - 2005	1/750	04
Form. Original	Ploteo	Ref. Cad	
DIN A3	1000=750	MZ47 Ordenanza.dwg	



# AYUNTAMIENTO DE SAN CRISTOBAL DE LA LAGUNA

## PLAN ESPECIAL DE PROTECCION DEL CONJUNTO HISTORICO

<b>FICHA DE ORDENANZA DE LA EDIFICACIÓN</b>		IDENTIFICACION PLAN ESPECIAL		
		MANZANA <b>47</b>	PARCELA <b>09</b>	
DIRECCION: CALLE Y NUMERO <b>RODRÍGUEZ MOURE Nº 22</b>		REFERENCIA CATASTRAL		
PROPIETARIO <b>RUIZ CAÑADAS ESTRELLA</b>		MANZANA <b>11231</b>	PARCELA <b>09</b>	
<b>NUEVA EDIFICACIÓN</b>		PLANO 		
OCUPACIÓN TOTAL MÁX	<b>70%</b>			
ALTURAS PERMITIDAS NUEVA EDIFICACIÓN				
NIVEL	ALTURA MINIMA			ALTURA MÁXIMA
m	<b>3,00 6,00 ----</b>			<b>3,50 6,50 ----</b>
COMENTARIOS <b>Conservación y mantenimiento de las carpinterías existentes.</b>		FOTO DE FACHADA 		
ZONIFICACIÓN		GRADO DE PROTECCIÓN		
<b>Z. 3 CH</b>		<b>A-1</b>		



ENCUESTADOR

Formato: DIN A4 Escala: 1/100 Ploteo: 1000=100 Hoja: 1