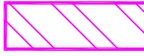











Delimitación de Parcelas - Mz 10218 (Mz44)

* EDIFICACIÓN NO CATALOGADA SERÁ DE APLICACIÓN LA ORDENANZA GENERAL. SE PERMITIRÁN:
 I PLANTAS DE ALTURAS.
 II PLANTAS DE ALTURAS.
 III PLANTAS DE ALTURAS.
 IV PLANTAS DE ALTURAS.

-  ÁREA DE PROTECCIÓN
-  ÁREA LIBRE DE PROTECCIÓN
-  ÁREA DE MOVIMIENTO DE BAJA DENSIDAD
-  ÁREA LIBRE OBLIGATORIA
-  ÁREA DE MOVIMIENTO (I planta)
-  ÁREA DE MOVIMIENTO (II planta)
-  ÁREA DE MOVIMIENTO (III planta)
-  ELEMENTOS A ELIMINAR

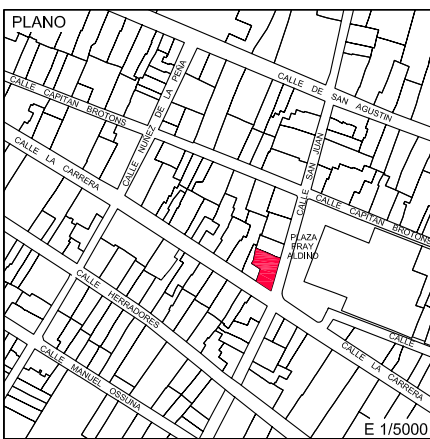
Documento de aprobación definitiva Julio 2005

PLAN ESPECIAL DE PROTECCIÓN DEL CONJUNTO HISTÓRICO			
EXCELENTÍSIMO AYUNTAMIENTO DE SAN CRISTÓBAL DE LA LAGUNA			
Plano	ORDENANZA DE MANZANA	Referencia Catastral	Manzana nº 10218
		Manzana	Parcela
		44	TODAS
 ARQUITECTURA URBANISMO COOPERACIÓN S.L.			
Escala Gráfica	Fecha	Escala	Número
0 5 10 15 20 25m	JULIO - 2005	1/750	01
Form. Original	Ploteo	Ref. Cad	Ref. Cad
DIN A3	1000=750	MZ44 Ordenanza.dwg	MZ44 Ordenanza.dwg



AYUNTAMIENTO DE SAN CRISTÓBAL DE LA LAGUNA

PLAN ESPECIAL DE PROTECCIÓN DEL CONJUNTO HISTÓRICO

FICHA DE ORDENANZA DE LA EDIFICACIÓN		IDENTIFICACIÓN PLAN ESPECIAL	
		MANZANA 44	PARCELA 12
DIRECCION: CALLE Y NUMERO PLAZA FRAY ALDINO Nº1		REFERENCIA CATASTRAL	
PROPIETARIO RAMOS FALCÓN LUIS HERMANOS		MANZANA 10218	PARCELA 12
NUEVA EDIFICACIÓN		FOTO DE FACHADA 	
OCUPACIÓN TOTAL MÁX LA EXISTENTE			
ALTURAS PERMITIDAS NUEVA EDIFICACIÓN			
NIVEL	ALTURA MINIMA		
m	I II III	I II III	
COMENTARIOS		PLANO 	
<p style="color: red;">Adecuar los rótulos comerciales de la fachada a la normativa</p> <p style="color: red;">Se debe igualar el revestimiento de la planta baja y alta, adecuándola a la normativa</p> <p style="color: red;">Conservación y mantenimiento de las carpinterías existentes.</p>			
ZONIFICACIÓN		GRADO DE PROTECCIÓN	
Z. 1 CH		A-1	

