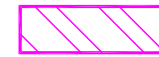









Delimitación de Parcelas - Mz 09209 ( Mz42)

\* EDIFICACIÓN NO CATALOGADA SERÁ DE APLICACIÓN LA ORDENANZA GENERAL. SE PERMITIRÁN:  
 I PLANTAS DE ALTURAS.  
 II PLANTAS DE ALTURAS.  
 III PLANTAS DE ALTURAS.  
 IV PLANTAS DE ALTURAS.

-  ÁREA DE PROTECCIÓN
-  ÁREA LIBRE DE PROTECCIÓN
-  ÁREA DE MOVIMIENTO DE BAJA DENSIDAD
-  ÁREA LIBRE OBLIGATORIA
-  ÁREA DE MOVIMIENTO (I planta)
-  ÁREA DE MOVIMIENTO (II planta)
-  ÁREA DE MOVIMIENTO (III planta)
-  ELEMENTOS A ELIMINAR

Documento de aprobación definitiva Julio 2005

<b>PLAN ESPECIAL DE PROTECCIÓN DEL CONJUNTO HISTÓRICO</b>			
<b>EXCELENTÍSIMO AYUNTAMIENTO DE SAN CRISTÓBAL DE LA LAGUNA</b>			
Plano <b>ORDENANZA DE MANZANA</b>		Referencia Catastral Manzana nº 09209	
		Manzana 42	Parcela TODAS
 <b>ARQUITECTURA URBANISMO COOPERACIÓN S.L.</b>			
Escola Gráfica 0 5 10 15 20 25m	Fecha JULIO - 2005	Escala 1/500	Número <b>01</b>
Form. Original DIN A3	Ploteo 1000=500	Ref.Cad MZ42 Ordenanza.dwg	



# AYUNTAMIENTO DE SAN CRISTÓBAL DE LA LAGUNA

## PLAN ESPECIAL DE PROTECCIÓN DEL CONJUNTO HISTÓRICO

<b>FICHA DE ORDENANZA DE LA EDIFICACIÓN</b>		IDENTIFICACIÓN PLAN ESPECIAL																					
		MANZANA <b>42</b>	PARCELA <b>16</b>																				
DIRECCION: CALLE Y NUMERO <b>CALLE MANUEL OSSUNA, 6</b>		REFERENCIA CATASTRAL																					
PROPIETARIO		MANZANA <b>09209</b>	PARCELA <b>16</b>																				
<b>NUEVA EDIFICACIÓN</b>		<div style="display: flex; justify-content: space-between;"> <div style="width: 45%;"> <p>OCUPACIÓN TOTAL MÁX <b>EL EXISTENTE</b></p> <p>ALTURAS PERMITIDAS NUEVA EDIFICACIÓN</p> <table border="1" style="width: 100%; border-collapse: collapse; text-align: center;"> <thead> <tr> <th rowspan="2">NIVEL</th> <th colspan="3">ALTURA MINIMA</th> <th colspan="3">ALTURA MÁXIMA</th> </tr> <tr> <th>I</th> <th>II</th> <th>III</th> <th>I</th> <th>II</th> <th>III</th> </tr> </thead> <tbody> <tr> <td>m</td> <td><b>3,00</b></td> <td><b>6,00</b></td> <td><b>---</b></td> <td><b>3,50</b></td> <td><b>6,50</b></td> <td><b>---</b></td> </tr> </tbody> </table> <p>COMENTARIOS <b>La fachada necesita mantenimiento Conservación y mantenimiento de las carpinterías existentes.</b></p> </div> <div style="width: 45%;"> <p>PLANO:</p> <p style="text-align: right;">E 1/5000</p> </div> <div style="width: 45%;"> <p>FOTO DE FACHADA</p> </div> </div>		NIVEL	ALTURA MINIMA			ALTURA MÁXIMA			I	II	III	I	II	III	m	<b>3,00</b>	<b>6,00</b>	<b>---</b>	<b>3,50</b>	<b>6,50</b>	<b>---</b>
NIVEL	ALTURA MINIMA				ALTURA MÁXIMA																		
	I			II	III	I	II	III															
m	<b>3,00</b>			<b>6,00</b>	<b>---</b>	<b>3,50</b>	<b>6,50</b>	<b>---</b>															
ZONIFICACIÓN				GRADO DE PROTECCIÓN																			
<b>Z. 1 CH</b>		<b>A-1</b>																					

