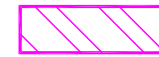









Delimitación de Parcelas - Mz 09209 (Mz42)

* EDIFICACIÓN NO CATALOGADA SERÁ DE APLICACIÓN LA ORDENANZA GENERAL. SE PERMITIRÁN:
 I PLANTAS DE ALTURAS.
 II PLANTAS DE ALTURAS.
 III PLANTAS DE ALTURAS.
 IV PLANTAS DE ALTURAS.

-  ÁREA DE PROTECCIÓN
-  ÁREA LIBRE DE PROTECCIÓN
-  ÁREA DE MOVIMIENTO DE BAJA DENSIDAD
-  ÁREA LIBRE OBLIGATORIA
-  ÁREA DE MOVIMIENTO (I planta)
-  ÁREA DE MOVIMIENTO (II planta)
-  ÁREA DE MOVIMIENTO (III planta)
-  ELEMENTOS A ELIMINAR

Documento de aprobación definitiva Julio 2005

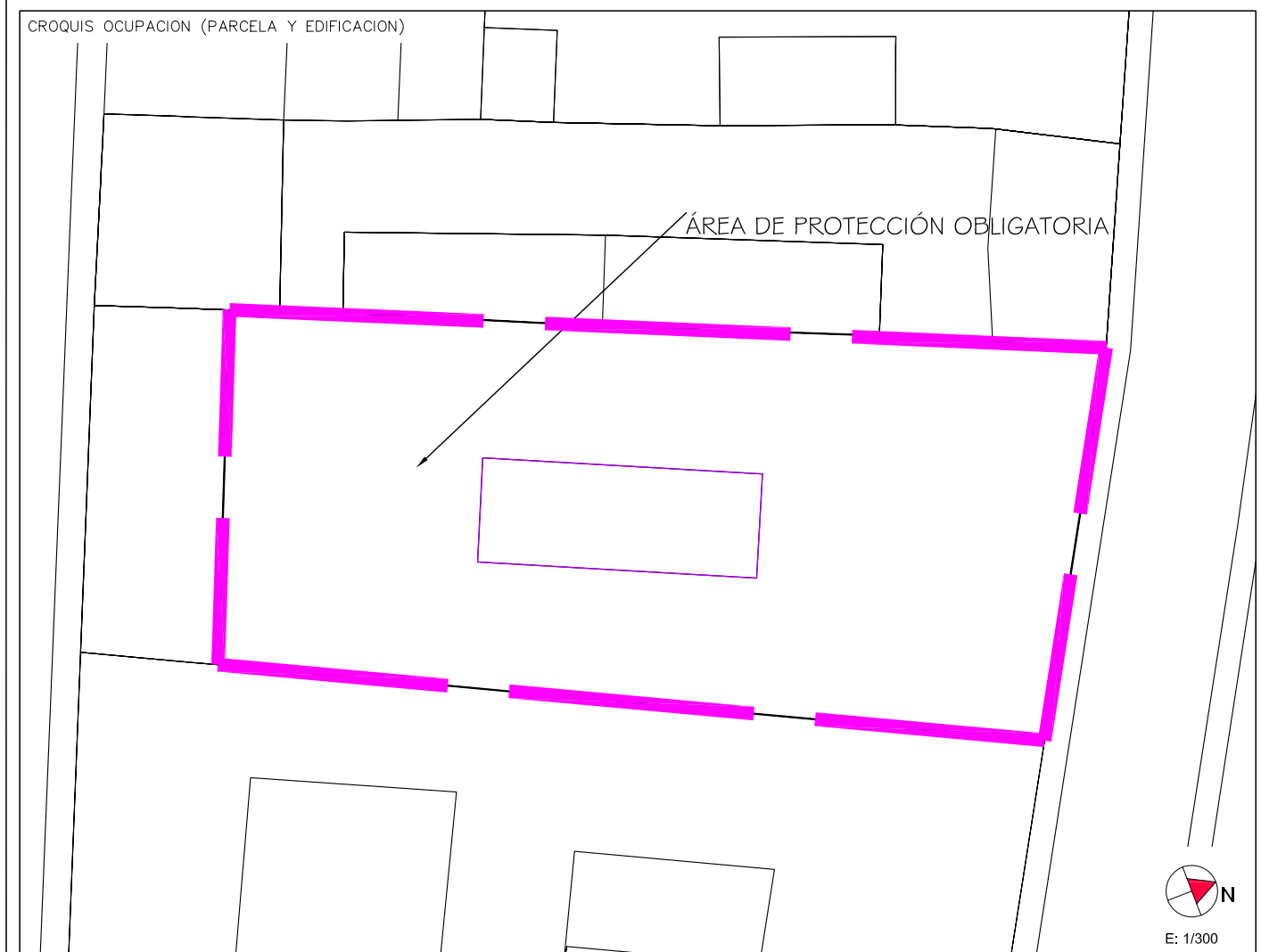
PLAN ESPECIAL DE PROTECCIÓN DEL CONJUNTO HISTÓRICO			
EXCELENTÍSIMO AYUNTAMIENTO DE SAN CRISTÓBAL DE LA LAGUNA			
Plano ORDENANZA DE MANZANA		Referencia Catastral Manzana nº 09209	
		Manzana 42	Parcela TODAS
auc ARQUITECTURA URBANISMO COOPERACIÓN S.L.			
Escola Gráfica 0 5 10 15 20 25m	Fecha JULIO - 2005	Escala 1/500	Número 01
Form. Original DIN A3	Ploteo 1000=500	Ref. Cad MZ42 Ordenanza.dwg	



AYUNTAMIENTO DE SAN CRISTÓBAL DE LA LAGUNA

PLAN ESPECIAL DE PROTECCIÓN DEL CONJUNTO HISTÓRICO

FICHA DE ORDENANZA DE LA EDIFICACIÓN		IDENTIFICACIÓN PLAN ESPECIAL																					
		MANZANA 42	PARCELA 08																				
DIRECCION: CALLE Y NUMERO CALLE HERRADORES, 59 (GENERAL FRANCO 61)		REFERENCIA CATASTRAL																					
PROPIETARIO		MANZANA 09209	PARCELA 08																				
NUEVA EDIFICACIÓN		<div style="display: flex; justify-content: space-between;"> <div style="width: 45%;"> <p>OCUPACIÓN TOTAL MÁX EL EXISTENTE</p> <p>ALTURAS PERMITIDAS NUEVA EDIFICACIÓN</p> <table border="1" style="width: 100%; border-collapse: collapse; text-align: center;"> <thead> <tr> <th rowspan="2">NIVEL</th> <th colspan="3">ALTURA MINIMA</th> <th colspan="3">ALTURA MÁXIMA</th> </tr> <tr> <th>I</th> <th>II</th> <th>III</th> <th>I</th> <th>II</th> <th>III</th> </tr> </thead> <tbody> <tr> <td>m</td> <td>---</td> <td>---</td> <td>---</td> <td>---</td> <td>---</td> <td>---</td> </tr> </tbody> </table> <p>COMENTARIOS Conservación y mantenimiento de las carpinterías existentes.</p> </div> <div style="width: 45%; text-align: center;"> <p>PLANO:</p> <p>E 1/5000</p> </div> </div>		NIVEL	ALTURA MINIMA			ALTURA MÁXIMA			I	II	III	I	II	III	m	---	---	---	---	---	---
NIVEL	ALTURA MINIMA				ALTURA MÁXIMA																		
	I			II	III	I	II	III															
m	---			---	---	---	---	---															
ZONIFICACIÓN				GRADO DE PROTECCIÓN																			
Z. 1 CH		I-2																					



ENCUESTADOR

*Ministerio de Hacienda: Ficha CU-1 / Catastro de Tenerife 2002

Formato: DIN A4 Escala: 1/100 Ploteo: 1000=100 Hoja: 1