













Delimitación de Parcelas - Mz 10194 (Mz41)

* EDIFICACIÓN NO CATALOGADA SERÁ DE APLICACIÓN LA ORDENANZA GENERAL. SE PERMITIRÁN:
 I PLANTAS DE ALTURA.
 II PLANTAS DE ALTURAS.
 III PLANTAS DE ALTURAS.
 IV PLANTAS DE ALTURAS.

-  ÁREA DE PROTECCIÓN
-  ÁREA LIBRE DE PROTECCIÓN
-  ÁREA DE MOVIMIENTO DE BAJA DENSIDAD
-  ÁREA LIBRE OBLIGATORIA
-  ÁREA DE MOVIMIENTO (I planta)
-  ÁREA DE MOVIMIENTO (II planta)
-  ÁREA DE MOVIMIENTO (III planta)
-  ELEMENTOS A ELIMINAR

Documento de aprobación definitiva Julio 2005

PLAN ESPECIAL DE PROTECCIÓN DEL CONJUNTO HISTÓRICO			
EXCELENTÍSIMO AYUNTAMIENTO DE SAN CRISTÓBAL DE LA LAGUNA			
Plano	ORDENANZA DE MANZANA		Referencia Catastral Manzana n° 10194
	Manzana	41	Parcela TODAS
		ARQUITECTURA URBANISMO COOPERACIÓN S.L.	
Escala Gráfica	Fecha	Escala	Número
	JULIO - 2005	1/750	04
Form. Original DIN A3	Ploteo 1000=750	Ref. Cad MZ41 Ordenanza.dwg	



AYUNTAMIENTO DE SAN CRISTÓBAL DE LA LAGUNA

PLAN ESPECIAL DE PROTECCIÓN DEL CENTRO HISTÓRICO

FICHA DE ORDENANZA DE LA EDIFICACIÓN		IDENTIFICACIÓN PLAN ESPECIAL						
		MANZANA 41	PARCELA 14					
DIRECCIÓN: CALLE Y NUMERO SAN JUAN Nº 18, ESQ MANUEL DE OSSUNA (MANUEL DE OSSUNA 1)		REFERENCIA CATASTRAL						
PROPIETARIO MARTÍN MEDEROS ANTONIO		MANZANA 10194	PARCELA 14					
NUEVA EDIFICACIÓN								
OCUPACIÓN TOTAL MÁX	LA EXISTENTE							
ALTURAS PERMITIDAS NUEVA EDIFICACIÓN								
NIVEL	ALTURA MÍNIMA					ALTURA MÁXIMA		
m	I					II	III	I
	3,00	6,00	---	3,50	6,50	---		
COMENTARIOS		Conservación y mantenimiento de las carpinterías existentes.						
ZONIFICACIÓN				GRADO DE PROTECCIÓN				
Z. 2 CH		A-1						

