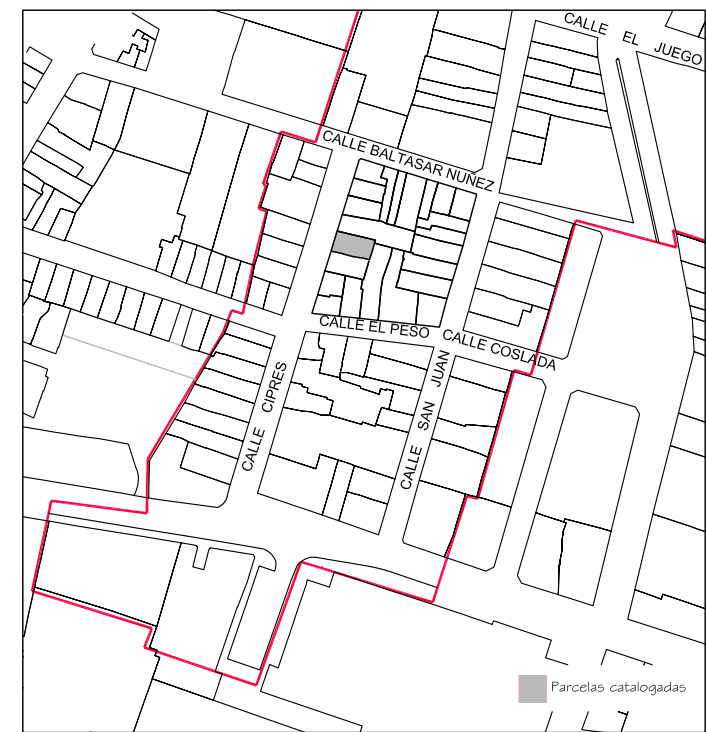









ÁREA DE PROTECCIÓN OBLIGATORIA


Condicionada a Inspección Técnica y levantamiento del edificio existente.




Delimitación de Parcelas - Mz 09172 ( Mz39)

-  ÁREA DE PROTECCIÓN
-  ÁREA LIBRE DE PROTECCIÓN
-  ÁREA DE MOVIMIENTO DE BAJA DENSIDAD
-  ÁREA LIBRE OBLIGATORIA
-  ÁREA DE MOVIMIENTO (I planta)
-  ÁREA DE MOVIMIENTO (II planta)
-  ÁREA DE MOVIMIENTO (III planta)
-  ELEMENTOS A ELIMINAR

Documento de aprobación definitiva Julio 2005

<b>PLAN ESPECIAL DE PROTECCIÓN DEL CONJUNTO HISTÓRICO</b>			
EXCELENTÍSIMO AYUNTAMIENTO DE SAN CRISTÓBAL DE LA LAGUNA			
Plano	<b>ORDENANZA DE MANZANA</b>	Referencia Catastral	Manzana nº 09172
		Manzana	Parcela
		39	TODAS
 <b>ARQUITECTURA URBANISMO COOPERACIÓN S.L.</b>			
Escala Gráfica	Fecha	Escala	Número
0 5 10 15 20 25m	JULIO - 2005	1/500	<b>01</b>
	Form. Original	Ploteo	Ref.Cad
	DIN A3	1000=500	MZ35 Ordenanza.dwg



# AYUNTAMIENTO DE SAN CRISTÓBAL DE LA LAGUNA

## PLAN ESPECIAL DE PROTECCIÓN DEL CONJUNTO HISTÓRICO

<b>FICHA DE ORDENANZA DE LA EDIFICACIÓN</b>		IDENTIFICACIÓN PLAN ESPECIAL				
		MANZANA <b>39</b>	PARCELA <b>03</b>			
DIRECCION: CALLE Y NUMERO <b>CALLE EL CIPRES, 9</b>		REFERENCIA CATASTRAL				
PROPIETARIO <b>----</b>		MANZANA <b>09172</b>	PARCELA <b>03</b>			
<b>NUEVA EDIFICACIÓN</b>						
OCUPACIÓN TOTAL MÁX	<b>LA EXISTENTE</b>					
ALTURAS PERMITIDAS NUEVA EDIFICACIÓN						
NIVEL	ALTURA MINIMA			ALTURA MÁXIMA		
m	I	II	III	I	II	III
COMENTARIOS						
<b>La fachada necesita mantenimiento</b>						
<b>Se debe igualar la carpintería de la planta baja, adecuándola a la normativa</b>						
<b>Conservación y mantenimiento de las carpinterías existentes.</b>						
ZONIFICACIÓN		GRADO DE PROTECCIÓN				
<b>Z. DE RESPETO</b>		<b>A-1</b>				

