



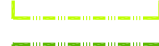







Delimitación de Parcelas - Mz 09232 (Mz34)

EDIFICACIÓN NO CATALOGADA SERÁ DE APLICACIÓN LA ORDENANZA GENERAL. SE PERMITIRÁN:
 I PLANTAS DE ALTURAS.
 II PLANTAS DE ALTURAS.
 III PLANTAS DE ALTURAS.
 IV PLANTAS DE ALTURAS.

-  ÁREA DE PROTECCIÓN
-  ÁREA LIBRE DE PROTECCIÓN
-  ÁREA DE MOVIMIENTO DE BAJA DENSIDAD
-  ÁREA LIBRE OBLIGATORIA
-  ÁREA DE MOVIMIENTO (I planta)
-  ÁREA DE MOVIMIENTO (II planta)
-  ÁREA DE MOVIMIENTO (III planta)
-  ELEMENTOS A ELIMINAR

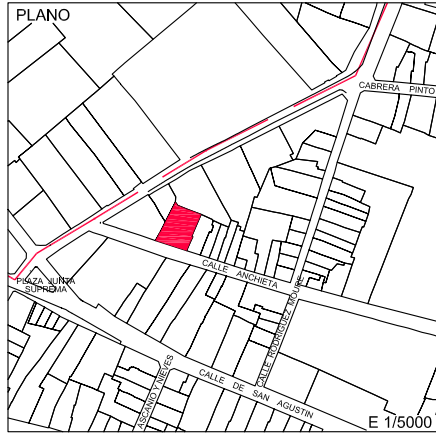

Documento de aprobación definitiva Julio 2005

PLAN ESPECIAL DE PROTECCIÓN DEL CONJUNTO HISTÓRICO			
EXCELENTÍSIMO AYUNTAMIENTO DE SAN CRISTÓBAL DE LA LAGUNA			
Plano ORDENANZA DE MANZANA		Referencia Catastral Manzana nº 09232	
		Manzana	Parcela
		34	TODAS
 ARQUITECTURA URBANISMO COOPERACIÓN S.L.			
Escola Gráfica	Fecha	Escola	Número
0 5 10 15 20 25 30 35m	JULIO - 2005	1/750	01
Form. Original DIN A3	Ploteo 1000=750	Ref.Cad MZ34 Ordenanza.dwg	



AYUNTAMIENTO DE SAN CRISTÓBAL DE LA LAGUNA

PLAN ESPECIAL DE PROTECCIÓN DEL CONJUNTO HISTÓRICO

FICHA DE ORDENANZA DE LA EDIFICACIÓN		IDENTIFICACIÓN PLAN ESPECIAL																			
		MANZANA 34	PARCELA 25																		
DIRECCION: CALLE Y NUMERO CALLE ANCHIETA, 88		REFERENCIA CATASTRAL																			
PROPIETARIO MARÍA CARMEN PÉREZ MONTERREY		MANZANA 09232	PARCELA 25																		
NUEVA EDIFICACIÓN		PLANO 																			
OCUPACIÓN TOTAL MÁX 70%																					
ALTURAS PERMITIDAS NUEVA EDIFICACIÓN		FOTO DE FACHADA 																			
<table border="1" style="width: 100%; border-collapse: collapse;"> <thead> <tr> <th rowspan="2">NIVEL</th> <th colspan="3">ALTURA MINIMA</th> <th colspan="3">ALTURA MÁXIMA</th> </tr> <tr> <th>I</th> <th>II</th> <th>III</th> <th>I</th> <th>II</th> <th>III</th> </tr> </thead> <tbody> <tr> <td>m</td> <td style="text-align: center;">3,00</td> <td style="text-align: center;">6,00</td> <td style="text-align: center;">---</td> <td style="text-align: center;">3,50</td> <td style="text-align: center;">6,50</td> <td style="text-align: center;">---</td> </tr> </tbody> </table>				NIVEL	ALTURA MINIMA			ALTURA MÁXIMA			I	II	III	I	II	III	m	3,00	6,00	---	3,50
NIVEL	ALTURA MINIMA				ALTURA MÁXIMA																
	I	II	III	I	II	III															
m	3,00	6,00	---	3,50	6,50	---															
COMENTARIOS Se ha retirado el revestimiento de la cadena de esquina Conservación y mantenimiento de las carpinterías existentes.		ZONIFICACIÓN																			
		Z. 3 CH																			
		GRADO DE PROTECCIÓN																			
		A-1																			

