



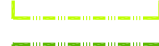






Delimitación de Parcelas - Mz 09232 (Mz34)

EDIFICACIÓN NO CATALOGADA SERÁ DE APLICACIÓN LA ORDENANZA GENERAL. SE PERMITIRÁN:
 I PLANTAS DE ALTURAS.
 II PLANTAS DE ALTURAS.
 III PLANTAS DE ALTURAS.
 IV PLANTAS DE ALTURAS.

-  ÁREA DE PROTECCIÓN
-  ÁREA LIBRE DE PROTECCIÓN
-  ÁREA DE MOVIMIENTO DE BAJA DENSIDAD
-  ÁREA LIBRE OBLIGATORIA
-  ÁREA DE MOVIMIENTO (I planta)
-  ÁREA DE MOVIMIENTO (II planta)
-  ÁREA DE MOVIMIENTO (III planta)
-  ELEMENTOS A ELIMINAR

Documento de aprobación definitiva Julio 2005

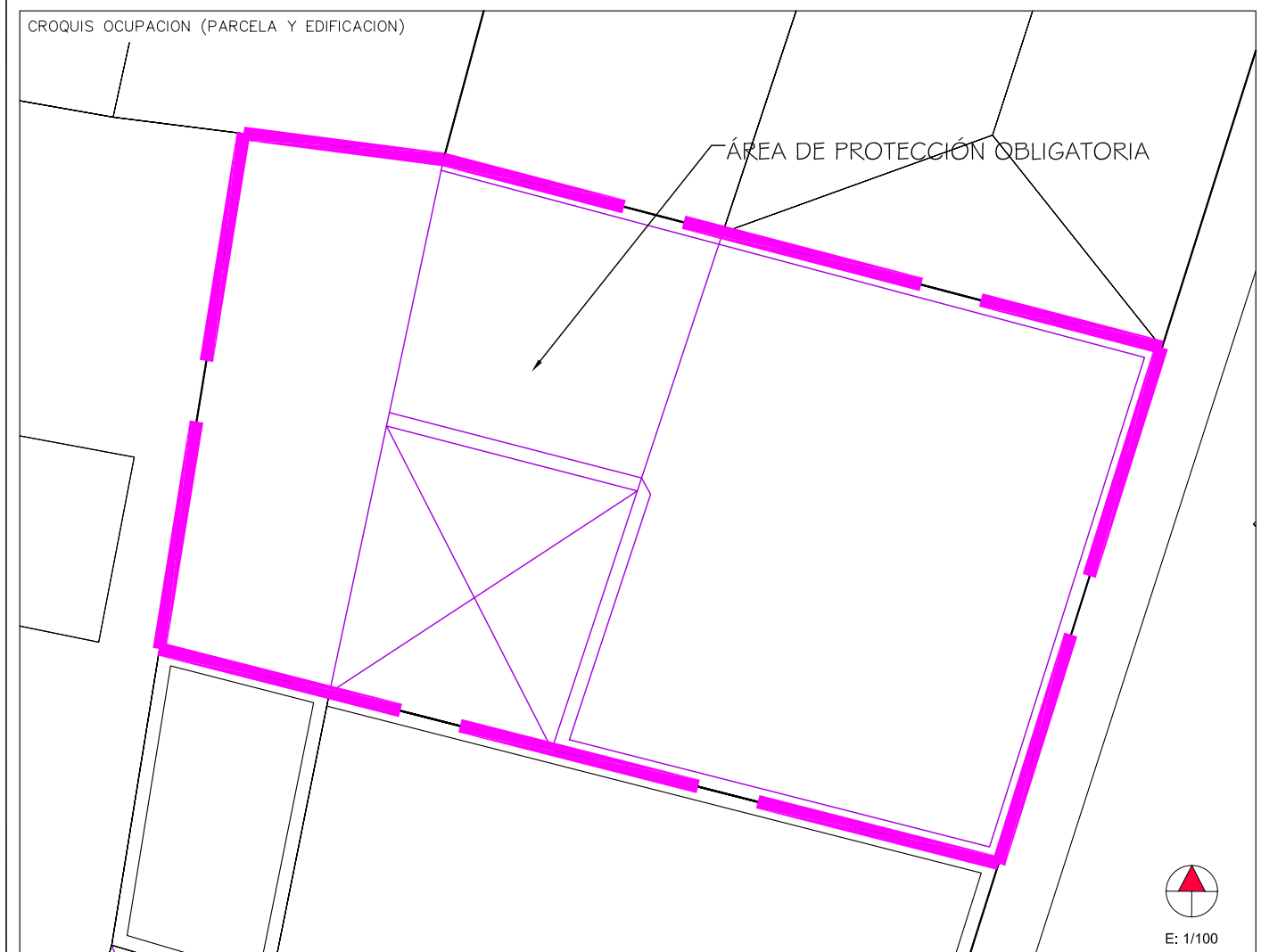
PLAN ESPECIAL DE PROTECCIÓN DEL CONJUNTO HISTÓRICO			
EXCELENTÍSIMO AYUNTAMIENTO DE SAN CRISTÓBAL DE LA LAGUNA			
Plano ORDENANZA DE MANZANA		Referencia Catastral Manzana nº 09232	
		Manzana	Parcela
		34	TODAS
 ARQUITECTURA URBANISMO COOPERACIÓN S.L.			
Escola Gráfica	Fecha	Escola	Número
0 5 10 15 20 25 30 35m	JULIO - 2005	1/750	01
Form. Original DIN A3	Ploteo 1000=750	Ref. Cad MZ34 Ordenanza.dwg	



AYUNTAMIENTO DE SAN CRISTÓBAL DE LA LAGUNA

PLAN ESPECIAL DE PROTECCIÓN DEL CONJUNTO HISTÓRICO

FICHA DE ORDENANZA DE LA EDIFICACIÓN		IDENTIFICACIÓN PLAN ESPECIAL			
		MANZANA 34	PARCELA 13		
DIRECCION: CALLE Y NUMERO CALLE RODRÍGUEZ MOURE, 15		REFERENCIA CATASTRAL			
PROPIETARIO		MANZANA 09232	PARCELA 13		
NUEVA EDIFICACIÓN		<div style="display: flex; justify-content: space-between;"> <div style="width: 45%;"> <p style="text-align: center;">PLANO</p> <p style="text-align: right; font-size: small;">E 1/5000</p> </div> <div style="width: 45%;"> <p style="text-align: center;">FOTO DE FACHADA</p> </div> </div>			
OCUPACIÓN TOTAL MÁX	EL EXISTENTE				
ALTURAS PERMITIDAS NUEVA EDIFICACIÓN					
NIVEL	ALTURA MINIMA			ALTURA MÁXIMA	
m	I II III			I II III	
COMENTARIOS		GRADO DE PROTECCIÓN			
La fachada necesita mantenimiento		A-1			
ZONIFICACIÓN		GRADO DE PROTECCIÓN			
Z. 3 CH		A-1			



ENCUESTADOR