











Delimitación de Parcelas - Mz 09232 ( Mz34)

EDIFICACIÓN NO CATALOGADA SERÁ DE APLICACIÓN LA ORDENANZA GENERAL. SE PERMITIRÁN:  
 I PLANTAS DE ALTURAS.  
 II PLANTAS DE ALTURAS.  
 III PLANTAS DE ALTURAS.  
 IV PLANTAS DE ALTURAS.

-  ÁREA DE PROTECCIÓN
-  ÁREA LIBRE DE PROTECCIÓN
-  ÁREA DE MOVIMIENTO DE BAJA DENSIDAD
-  ÁREA LIBRE OBLIGATORIA
-  ÁREA DE MOVIMIENTO (I planta)
-  ÁREA DE MOVIMIENTO (II planta)
-  ÁREA DE MOVIMIENTO (III planta)
-  ELEMENTOS A ELIMINAR

Documento de aprobación definitiva Julio 2005

<b>PLAN ESPECIAL DE PROTECCIÓN DEL CONJUNTO HISTÓRICO</b>			
EXCELENTÍSIMO AYUNTAMIENTO DE SAN CRISTÓBAL DE LA LAGUNA			
Plano <b>ORDENANZA DE MANZANA</b>		Referencia Catastral Manzana nº 09232	
		Manzana	Parcela
		34	TODAS
 <b>ARQUITECTURA URBANISMO COOPERACIÓN S.L.</b>			
Escola Gráfica	Fecha	Escola	Número
0 5 10 15 20 25 30 35m	JULIO - 2005	1/750	<b>01</b>
Form. Original DIN A3	Ploteo 1000=750	Ref.Cad MZ34 Ordenanza.dwg	



# AYUNTAMIENTO DE SAN CRISTÓBAL DE LA LAGUNA

## PLAN ESPECIAL DE PROTECCIÓN DEL CONJUNTO HISTÓRICO

<b>FICHA DE ORDENANZA DE LA EDIFICACIÓN</b>		<b>IDENTIFICACIÓN PLAN ESPECIAL</b>																		
		MANZANA <b>34</b>	PARCELA <b>12</b>																	
DIRECCION: CALLE Y NUMERO <b>CALLE RODRÍGUEZ MOURE, 17</b>		<b>REFERENCIA CATASTRAL</b>																		
PROPIETARIO <b>MARÍA HELENA NÚÑEZ RAMOS</b>		MANZANA <b>09232</b>	PARCELA <b>12</b>																	
<b>NUEVA EDIFICACIÓN</b>		<div style="display: flex; justify-content: space-between;"> <div style="width: 45%;"> <p><b>PLANO</b></p> <p style="text-align: right;">E 1/5000</p> </div> <div style="width: 45%;"> <p><b>FOTO DE FACHADA</b></p> </div> </div>																		
OCUPACIÓN TOTAL MÁX <b>100%</b>																				
ALTURAS PERMITIDAS NUEVA EDIFICACIÓN																				
NIVEL	<table border="1" style="width: 100%; border-collapse: collapse;"> <thead> <tr> <th colspan="3">ALTURA MINIMA</th> <th colspan="3">ALTURA MÁXIMA</th> </tr> <tr> <th>I</th><th>II</th><th>III</th> <th>I</th><th>II</th><th>III</th> </tr> </thead> <tbody> <tr> <td style="text-align: center;">m</td> <td style="text-align: center;">3,00</td> <td style="text-align: center;">6,00</td> <td style="text-align: center;">---</td> <td style="text-align: center;">3,50</td> <td style="text-align: center;">6,50</td> <td style="text-align: center;">---</td> </tr> </tbody> </table>			ALTURA MINIMA			ALTURA MÁXIMA			I	II	III	I	II	III	m	3,00	6,00	---	3,50
ALTURA MINIMA			ALTURA MÁXIMA																	
I	II	III	I	II	III															
m	3,00	6,00	---	3,50	6,50	---														
<p><b>COMENTARIOS</b></p> <p>Forma unidad constructiva con el inmueble MZ34P11</p> <p>El 100% de ocupación por ser parcela inferior a 160 m2.</p>		<p><b>ZONIFICACIÓN</b></p> <p style="text-align: center;"><b>Z. 3 CH</b></p>																		
		<p><b>GRADO DE PROTECCIÓN</b></p> <p style="text-align: center;"><b>A-1</b></p>																		

