










Delimitación de Parcelas - Mz 09201 (Mz29)

* EDIFICACIÓN NO CATALOGADA SERÁ DE APLICACIÓN LA ORDENANZA GENERAL. SE PERMITIRÁN:
 I PLANTA DE ALTURA.
 II PLANTAS DE ALTURAS.
 III PLANTAS DE ALTURAS.
 IV PLANTAS DE ALTURAS.

-  ÁREA DE PROTECCIÓN
-  ÁREA LIBRE DE PROTECCIÓN
-  ÁREA DE MOVIMIENTO DE BAJA DENSIDAD
-  ÁREA LIBRE OBLIGATORIA
-  ÁREA DE MOVIMIENTO (I planta)
-  ÁREA DE MOVIMIENTO (II planta)
-  ÁREA DE MOVIMIENTO (III planta)
-  ELEMENTOS A ELIMINAR

Documento de aprobación definitiva Julio 2005

PLAN ESPECIAL DE PROTECCIÓN DEL CONJUNTO HISTÓRICO			
EXCELENTÍSIMO AYUNTAMIENTO DE SAN CRISTÓBAL DE LA LAGUNA			
Plano	Referencia Catastral		
ORDENANZA DE MANZANA	Manzana nº 09201		
	Manzana	Parcela	TODAS
	29		
auc ARQUITECTURA URBANISMO COOPERACIÓN S.L.			
Escala Gráfica	Fecha	Escala	Número
	JULIO - 2005	1/750	01
	Form. Original	Ploteo	Ref. Cad
	DIN A3	1000=750	MZ29 Ordenanza.dwg



AYUNTAMIENTO DE SAN CRISTÓBAL DE LA LAGUNA

PLAN ESPECIAL DE PROTECCIÓN DEL CONJUNTO HISTORICO

FICHA DE ORDENANZA DE LA EDIFICACIÓN		IDENTIFICACION PLAN ESPECIAL				
		MANZANA 29	PARCELA 09			
DIRECCION: CALLE Y NUMERO CALLE MANUEL DE OSSUNA, 24. ESQ. NUÑEZ DE LA PEÑA, 28		REFERENCIA CATASTRAL				
PROPIETARIO JEZANA SA		MANZANA 09201	PARCELA 09			
NUEVA EDIFICACIÓN						
OCUPACIÓN TOTAL MÁX	la existente					
ALTURAS PERMITIDAS NUEVA EDIFICACIÓN						
NIVEL	ALTURA MINIMA			ALTURA MÁXIMA		
m	I			II	III	I
	3,00	6,00	---	3,50	6,50	---
COMENTARIOS						
Se ha realizado una nueva construcción de tres plantas con revestimiento de piedra en planta baja y de madera en planta alta						
Adecuar el rótulo comercial de la fachada a la normativa.						
Conservación y mantenimiento de las carpinterías existentes.						
ZONIFICACIÓN				GRADO DE PROTECCIÓN		
Z. 1 CH		A-1				

