












Delimitación de Parcelas - Mz 09201 (Mz29)

* EDIFICACIÓN NO CATALOGADA SERÁ DE APLICACIÓN LA ORDENANZA GENERAL. SE PERMITIRÁN:
 I PLANTA DE ALTURA.
 II PLANTAS DE ALTURAS.
 III PLANTAS DE ALTURAS.
 IV PLANTAS DE ALTURAS.

-  **ÁREA DE PROTECCIÓN**
-  **ÁREA LIBRE DE PROTECCIÓN**
-  **ÁREA DE MOVIMIENTO DE BAJA DENSIDAD**
-  **ÁREA LIBRE OBLIGATORIA**
-  **ÁREA DE MOVIMIENTO (I planta)**
-  **ÁREA DE MOVIMIENTO (II planta)**
-  **ÁREA DE MOVIMIENTO (III planta)**
-  **ELEMENTOS A ELIMINAR**

Documento de aprobación definitiva Julio 2005

PLAN ESPECIAL DE PROTECCIÓN DEL CONJUNTO HISTÓRICO			
EXCELENTÍSIMO AYUNTAMIENTO DE SAN CRISTÓBAL DE LA LAGUNA			
Plano	ORDENANZA DE MANZANA		Referencia Catastral Manzana n° 09201
	Manzana	29	Parcela TODAS
		ARQUITECTURA URBANISMO COOPERACIÓN S.L.	
Escala Gráfica	Fecha	Escala	Número
	JULIO - 2005	1/750	01
	Form. Original DIN A3	Ploteo 1000=750	Ref. Cad MZ29 Ordenanza.dwg



AYUNTAMIENTO DE SAN CRISTÓBAL DE LA LAGUNA

PLAN ESPECIAL DE PROTECCIÓN DEL CONJUNTO HISTORICO

FICHA DE ORDENANZA DE LA EDIFICACIÓN		IDENTIFICACION PLAN ESPECIAL				
		MANZANA 29	PARCELA 03			
DIRECCION: CALLE Y NUMERO CALLE HERRADORES, 81		REFERENCIA CATASTRAL				
PROPIETARIO GUILLERMO GORTAZAR OLARTE		MANZANA 09201	PARCELA 03			
NUEVA EDIFICACIÓN						
OCUPACIÓN TOTAL MÁX	EL EXISTENTE					
ALTURAS PERMITIDAS NUEVA EDIFICACIÓN						
NIVEL	ALTURA MÍNIMA ALTURA MÁXIMA					
m	I	II	III	I	II	III
COMENTARIOS		Conservación y mantenimiento de las carpinterías existentes.				
ZONIFICACIÓN				GRADO DE PROTECCIÓN		
Z. 1 CH		A-1				

