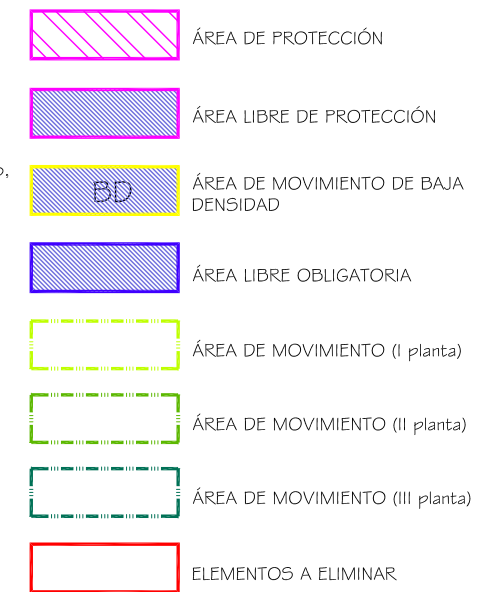



Delimitación de Parcelas - Mz 05229 (Mz09)

- ORDENACIÓN SUSPENDIDA PENDIENTE DE INFORMACIÓN PÚBLICA
- EDIFICACIÓN NO CATALOGADA SERÁ DE APLICACIÓN LA ORDENANZA GENERAL. SE PERMITIRÁN:
 - I PLANTA DE ALTURA.
 - II PLANTAS DE ALTURAS.
 - III PLANTAS DE ALTURAS.
 - IV PLANTAS DE ALTURAS.



Documento de aprobación definitiva Julio 2005

PLAN ESPECIAL DE PROTECCIÓN DEL CONJUNTO HISTÓRICO			
EXCELENTÍSIMO AYUNTAMIENTO DE SAN CRISTÓBAL DE LA LAGUNA			
Plano	ORDENANZA DE MANZANA		Referencia Catastral Manzana nº 08218
	Manzana	25	Parcela TODAS
auc		ARQUITECTURA URBANISMO COOPERACIÓN S.L.	
Escala Gráfica	Fecha	Escala	Número
0 5 10 15 20 25 30 35m	JULIO - 2005	1/750	04
	Form. Original DIN A3	Ploteo 1000=750	Ref. Cad MZ25 Ordenanza.dwg



AYUNTAMIENTO DE SAN CRISTOBAL DE LA LAGUNA

PLAN ESPECIAL DE PROTECCION DEL CONJUNTO HISTORICO

FICHA DE ORDENANZA DE LA EDIFICACIÓN

IDENTIFICACION PLAN ESPECIAL

MANZANA **25** PARCELA **08**

DIRECCION: CALLE Y NUMERO
CALLE HERRADORES, 99

REFERENCIA CATASTRAL

MANZANA **08218** PARCELA **08**

PROPIETARIO
DOLORES ROSA OLIVERA

NUEVA EDIFICACIÓN

OCUPACIÓN TOTAL MÁX **70%**

ALTURAS PERMITIDAS NUEVA EDIFICACIÓN

NIVEL	ALTURA MINIMA			ALTURA MÁXIMA		
	I	II	III	I	II	III
m	3,00	6,00	---	3,50	6,50	---

COMENTARIOS

**Mejorar los recubrimientos exteriores.
Adecuar los rótulos comerciales de la fachada a la normativa
Conservación y mantenimiento de las carpinterías existentes.**

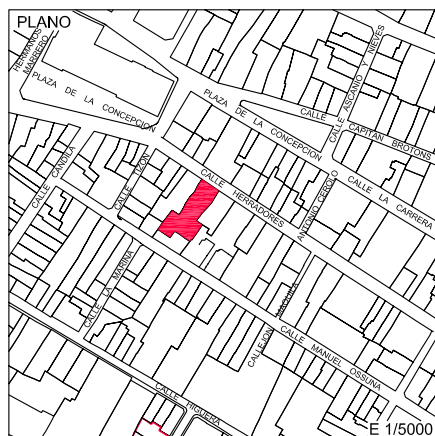


FOTO DE FACHADA



ZONIFICACIÓN

Z. 1 CH

GRADO DE PROTECCIÓN

A-1

CROQUIS OCUPACION (PARCELA Y EDIFICACION)

