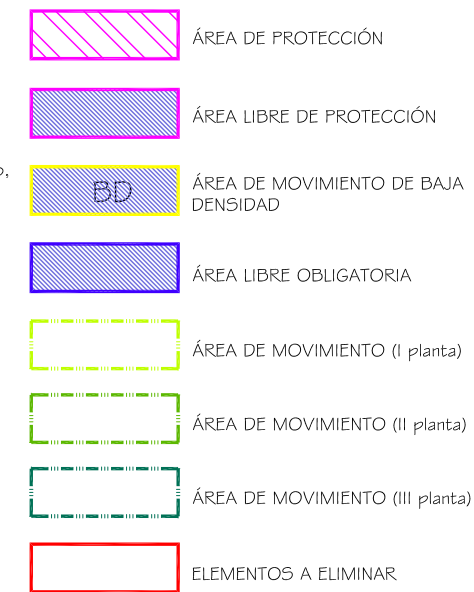


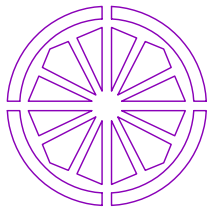
Delimitación de Parcelas - Mz 05229 (Mz09)

- ORDENACIÓN SUSPENDIDA PENDIENTE DE INFORMACIÓN PÚBLICA
- EDIFICACIÓN NO CATALOGADA SERÁ DE APLICACIÓN LA ORDENANZA GENERAL. SE PERMITIRÁN:
 - I PLANTA DE ALTURA.
 - II PLANTAS DE ALTURAS.
 - III PLANTAS DE ALTURAS.
 - IV PLANTAS DE ALTURAS.



Documento de aprobación definitiva Julio 2005

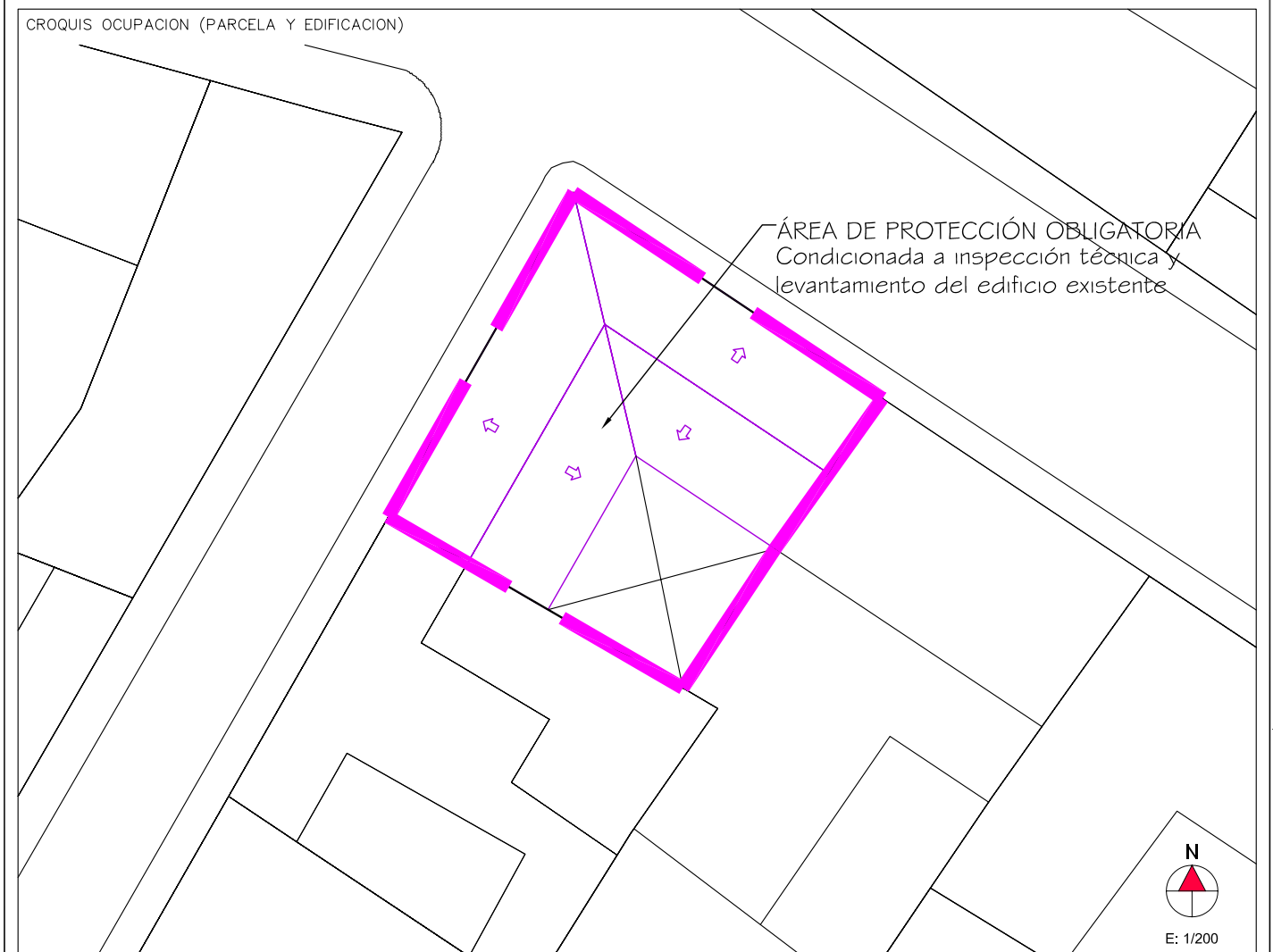
PLAN ESPECIAL DE PROTECCIÓN DEL CONJUNTO HISTÓRICO			
EXCELENTÍSIMO AYUNTAMIENTO DE SAN CRISTÓBAL DE LA LAGUNA			
Plano	ORDENANZA DE MANZANA		Referencia Catastral Manzana nº 08218
	Manzana	25	Parcela TODAS
auc		ARQUITECTURA URBANISMO COOPERACIÓN S.L.	
Escala Gráfica	Fecha	Escala	Número
0 5 10 15 20 25 30 35m	JULIO - 2005	1/750	04
Form. Original DIN A3	Ploteo 1000=750	Ref. Cad MZ25 Ordenanza.dwg	



AYUNTAMIENTO DE SAN CRISTOBAL DE LA LAGUNA

PLAN ESPECIAL DE PROTECCION DEL CONJUNTO HISTORICO

FICHA DE ORDENANZA DE LA EDIFICACIÓN		IDENTIFICACION PLAN ESPECIAL																					
		MANZANA 25	PARCELA 04																				
DIRECCION: CALLE Y NUMERO CALLE HERRADORES, 105. ESQ EL TIZON, 01		REFERENCIA CATASTRAL																					
PROPIETARIO ANTOLIN RODRIGUEZ FUENTEFRIA		MANZANA 08218	PARCELA 04																				
NUEVA EDIFICACIÓN		<div style="display: flex; justify-content: space-between;"> <div style="width: 45%;"> <p>OCUPACIÓN TOTAL MÁX LA EXISTENTE</p> <p>ALTURAS PERMITIDAS NUEVA EDIFICACIÓN</p> <table border="1" style="width: 100%; border-collapse: collapse; text-align: center;"> <thead> <tr> <th rowspan="2">NIVEL</th> <th colspan="3">ALTURA MINIMA</th> <th colspan="3">ALTURA MÁXIMA</th> </tr> <tr> <th>I</th> <th>II</th> <th>III</th> <th>I</th> <th>II</th> <th>III</th> </tr> </thead> <tbody> <tr> <td>m</td> <td>---</td> <td>---</td> <td>---</td> <td>---</td> <td>---</td> <td>---</td> </tr> </tbody> </table> <p>COMENTARIOS Adecuar los rótulos comerciales de la fachada a la normativa Conservación y mantenimiento de las carpinterías existentes.</p> </div> <div style="width: 45%;"> <p>PLANO</p> </div> <div style="width: 45%;"> <p>FOTO DE FACHADA</p> </div> </div>		NIVEL	ALTURA MINIMA			ALTURA MÁXIMA			I	II	III	I	II	III	m	---	---	---	---	---	---
NIVEL	ALTURA MINIMA				ALTURA MÁXIMA																		
	I			II	III	I	II	III															
m	---			---	---	---	---	---															
ZONIFICACIÓN				GRADO DE PROTECCIÓN																			
Z. 1 CH		A-1																					



ENCUESTADOR

*Ministerio de Hacienda: Ficha CU-1 / Catastro de Tenerife 2002

Formato: DIN A4 Escala: 1/100 Ploteo: 1000=100 Hoja: 1