

**ÁREA DE MOVIMIENTO DE BAJA DENSIDAD**  
 Se permite una área de ocupación del 20% de este sector con construcciones tipo pabellón de 5 x 5m máximo de superficie con una separación de 5 m entre ellos, y 3m de altura de suelo a cubierta terminada. Pueden adosarse a linderos.

**ÁREA DE PROTECCIÓN OBLIGATORIA**  
 Se protegerá la Fachada en su integridad.

**RETRANQUEO OBLIGATORIO**  
 De la nueva edificación igual ancho del ancho del muro de la fachada protegida

**ÁREA DE MOVIMIENTO**  
 De nueva edificación de tres plantas

**ÁREA DE MOVIMIENTO**  
 De nueva construcción de 2 plantas. Obligatorio utilizar cubierta de la misma tipología de la existente, en la Primera Crujía

**ÁREA DE PROTECCIÓN**  
 Se protegerá la Fachada en su integridad

**ÁREA DE PROTECCIÓN**

**ÁREA DE MOVIMIENTO**  
 2 plantas se debe reestructura obligatoriamente este sector de fachada.

**ÁREA LIBRE OBLIGATORIA**

**ÁREA DE MOVIMIENTO**  
 De 2 plantas.

**ÁREA DE MOVIMIENTO DE BAJA DENSIDAD**  
 Se permite una área de ocupación del 20% de este sector con construcciones tipo pabellón de 5 x 5m máximo de superficie con una separación de 5 m entre ellos, y 3m de altura de suelo a cubierta terminada. Pueden adosarse a linderos.

**ÁREA LIBRE OBLIGATORIA**

**ÁREA DE MOVIMIENTO**  
 De 2 plantas.

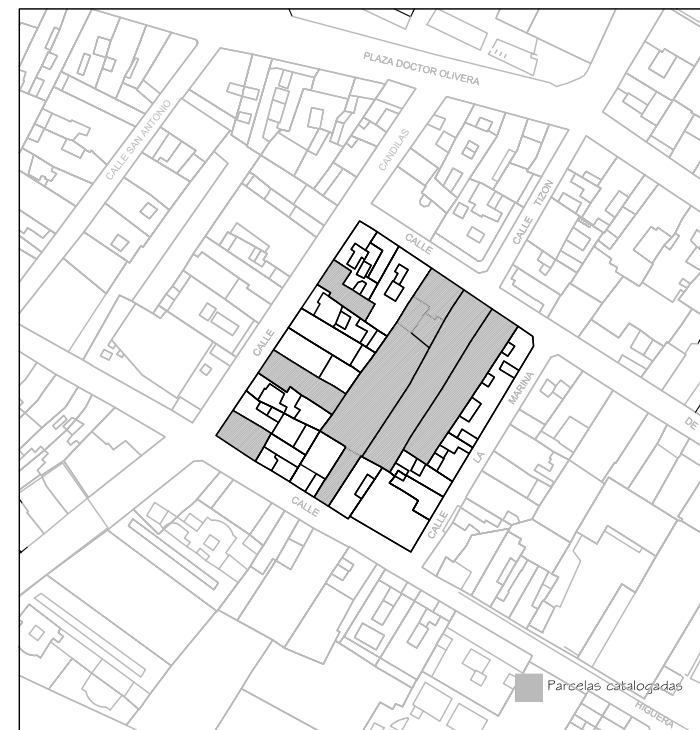
**ÁREA DE PROTECCIÓN OBLIGATORIA**

**ÁREA DE PROTECCIÓN**  
 Se conservará la primera crujía, debe consolidarse la fachada

**ÁREA DE MOVIMIENTO**  
 De 2 alturas, condicionada a la liberación de una parte del patio









**ELEMENTO A ELIMINAR**  
 Para cualquier obra se debe liberar el patio del volumen edificado

**ÁREA DE MOVIMIENTO**  
 De posible nueva edificación condicionada a inspección técnica y levantamiento del edificio existente



Delimitación de Parcelas - Mz 07218 ( Mz19)

\* EDIFICACIÓN NO CATALOGADA SERÁ DE APLICACIÓN LA ORDENANZA GENERAL. SE PERMITIRÁN:  
 I PLANTA DE ALTURA.  
 II PLANTAS DE ALTURAS.  
 III PLANTAS DE ALTURAS.  
 IV PLANTAS DE ALTURAS.

-  **ÁREA DE PROTECCIÓN**
-  **ÁREA LIBRE DE PROTECCIÓN**
-  **ÁREA DE MOVIMIENTO DE BAJA DENSIDAD**
-  **ÁREA LIBRE OBLIGATORIA**
-  **ÁREA DE MOVIMIENTO (I planta)**
-  **ÁREA DE MOVIMIENTO (II planta)**
-  **ÁREA DE MOVIMIENTO (III planta)**
-  **ELEMENTOS A ELIMINAR**

Documento de aprobación definitiva Julio 2005

**PLAN ESPECIAL DE PROTECCIÓN DEL CONJUNTO HISTÓRICO**




EXCELENTÍSIMO AYUNTAMIENTO DE  
 SAN CRISTÓBAL DE LA LAGUNA

Plano	ORDENANZA DE MANZANA	Referencia Catastral	07218
		Manzana	19 Parcela TODAS

**auc** ARQUITECTURA URBANISMO COOPERACIÓN S.L.

Escala Gráfica	0 5 10 15 20 25m	Fecha	JULIO - 2005	Escala	1/500	Número	<b>01</b>
		Form. Original	Ploteo	Ref. Cad	MZ19 Ordenanza.dwg		
		DIN A3	1000=750				



**AYUNTAMIENTO DE SAN CRISTOBAL DE LA LAGUNA  
PLAN ESPECIAL DE PROTECCION DEL  
CONJUNTO HISTORICO**

<b>FICHA DE ORDENANZA DE LA EDIFICACIÓN</b>		<b>IDENTIFICACION PLAN ESPECIAL</b>	
		MANZANA <b>19</b>	PARCELA <b>13</b>
DIRECCION: CALLE Y NUMERO <b>MANUEL DE OSSUNA Nº 67</b>		<b>REFERENCIA CATASTRAL</b>	
PROPIETARIO <b>FERNANDO AFONSO HERNÁNDEZ</b>		MANZANA <b>07218</b>	PARCELA <b>13</b>
<b>NUEVA EDIFICACIÓN</b>			
OCUPACIÓN TOTAL MÁX <b>70%</b>			
ALTURAS PERMITIDAS NUEVA EDIFICACIÓN			
ALTURA MINIMA		ALTURA MÁXIMA	
NIVEL	I    II    III	I    II    III	
m	<b>3,00   6,00   ---</b>	<b>3,50   6,50   ---</b>	
COMENTARIOS <b>Se debe realizar la reparación y mantenimiento de la fachada Conservación y mantenimiento de las carpinterías existentes.</b>			
<b>PLANO</b>		<b>FOTO DE FACHADA</b>	
<b>ZONIFICACIÓN</b>		<b>GRADO DE PROTECCIÓN</b>	
<b>Z2CH</b>		<b>A-1</b>	



\*Ministerio de Hacienda: Ficha CU-1 / Catastro de Tenerife 2002